

PROYECTO ELABORACIÓN DEL
MAPA DE FOSAS COMUNES
DE LA GUERRA CIVIL Y EL FRANQUISMO
EN CASTILLA Y LEÓN

MEMORIA FINAL

Enero 2022

Ignacio Fernández de Mata
Juan Montero Gutiérrez



EQUIPO DE INVESTIGACIÓN CONFORMADO POR

Dr. Ignacio Fernández de Mata

[Investigador principal]

Profesor Titular de Antropología Social

Departamento de Historia, Geografía y Comunicación

Facultad de Humanidades y Comunicación

Universidad de Burgos

igfernan@ubu.es

Dr. Juan Montero Gutiérrez

[Investigador contratado]

Arqueólogo

Área de Antropología Social

Departamento de Historia, Geografía y Comunicación

Universidad de Burgos

arqueo.montero@gmail.com

jmontero@ubu.es

ÍNDICE

0. Resumen	4
1. Introducción	6
1.1. Justificación del trabajo	6
1.2. Objetivos del trabajo	8
2. Metodología de trabajo	9
2.1. Marco de actuación	9
2.2. Fuentes consultadas y metodología empleada	12
2.2.1. Fase de documentación: recopilación de información	12
-Bibliografía	12
-Visitas	15
-Cartografía	15
2.2.2. Fase de análisis: procesamiento de la información	16
-Registro de datos pormenorizados	16
-Registro de datos básicos	26
3. Análisis de las fosas documentadas	27
3.1. A modo de balance	27
3.2. Etapas/tipologías de las exhumaciones	29
3.2.1. Exhumaciones durante la dictadura franquista.	29
- Iniciativas particulares	29
-Traslados al Valle de los Caídos	30
3.2.2. Exhumaciones durante los comienzos de la Transición	33
3.2.3. Exhumaciones en los inicios de la Democracia	35
3.2.4. Exhumaciones durante el S. XXI	35
4. Catálogo de fosas comunes de la Guerra Civil y del Franquismo en Castilla y León	37
4.1. Provincia de Ávila	38
4.2. Provincia de Burgos	44
4.3. Provincia de León	54
4.4. Provincia de Palencia	63
4.5. Provincia de Salamanca	70
4.6. Provincia de Segovia	78
4.7. Provincia de Soria	84
4.8. Provincia de Valladolid	90
4.9. Provincia de Zamora	99
5. Consideraciones finales	103
Bibliografía y páginas web	106

RESUMEN

En cumplimiento con lo señalado en el Convenio firmado entre la Universidad de Burgos y la Consejería de Transparencia, Ordenación del Territorio y Acción Exterior de la Junta de Castilla y León, se presenta la **Memoria Final del Proyecto de investigación para la elaboración del mapa de fosas comunes de la Guerra Civil y el franquismo en Castilla y León**, realizado a lo largo del año 2021.

Este documento constituye el registro más completo hasta la fecha del estado de la cuestión de las fosas comunes en Castilla y León. La investigación ha conseguido documentar un total de **680 fosas comunes** en la Comunidad Autónoma.

Esta información constituye, inevitablemente, un estudio no definitivo y abierto. No es posible afirmar otra cosa dado que indagamos sobre actuaciones represivas que comenzaron hace más de 85 años. A las dificultades del paso del tiempo, con la desaparición de las generaciones directamente afectadas, hemos de sumar la ocultación interesada de las fosas, las transformaciones sufridas por el terreno —roturaciones, corrimientos de tierra, obras públicas y privadas, etc.—, con lo que hay datos que no será fácil o posible recuperar. Por otro lado, la cifra de víctimas y fosas alcanzada en este estudio variará con el conocimiento de los enterramientos aún no abiertos y/o con la recuperación de nuevas referencias orales, documentales y arqueológicas.

En cuanto al origen de la mortal represión que nos ocupa, ya ha quedado suficientemente demostrado por la historiografía contemporánea que surge de las directrices militares para el golpe de Estado de julio de 1936. La documentación histórica y los estudios locales sobre la represión, con la reiteración de medidas y comportamientos violentos, demuestran que el golpe nunca tuvo para sus organizadores la consideración de incruento, antes bien, se concibió como una auténtica *limpieza ideológica*. Un exterminio de los contrarios.

Dado que el grueso del territorio de Castilla y León quedó bajo el control de los sublevados, la mayoría de las fosas comunes responden a la violencia represiva desatada por lo militares, falangistas, guardia civil, requetés y albiñanistas. Las víctimas fueron los definidos como individuos *no afectados* —genéricamente, todo aquel que hubiera

mostrado militancia, compromiso o simpatías con los partidos del Frente Popular (izquierdas), o mantuviera actitudes laicistas, anticlericales y librepensadoras—.

Esta Memoria ofrece una síntesis de la investigación realizada, incluyendo algunos aspectos metodológicos y procedimentales y, por supuesto, el catálogo resultante de fosas. Gráficamente, toda esta información ha sido plasmada en varios mapas y cuadros ilustrativos que facilitan su consulta.

La Memoria está concebida como un documento público, para su consulta general a través del espacio web que la Junta de Castilla y León tiene destinado a la Memoria Histórica y Democrática.

El Equipo de Investigación hace entrega, además, de un archivo Excel que recoge *in extenso* los registros de todas las fosas. El documento lo conforman un pormenorizado conjunto de campos que posibilitarán la realización de búsquedas sencillas y/o combinadas, servirá como fundamentación básica de datos para su integración y desarrollo en otras investigaciones, amén de posibilitar su utilización como soporte de ulteriores mapas o infografías. Nuestro deseo es que toda esta información, además de ser incluida en los mencionados espacios de comunicación de la Junta de Castilla y León, sea trasladada a la Secretaría de Estado de Memoria Democrática, del Ministerio de la Presidencia, para su integración en los mapas nacionales que desde allí se gestionan. En cualquier caso, existe la obligación normativa de este envío, pues el propio artículo 7.2 del Decreto 9/2018, de 12 de abril, de la Memoria Histórica y Democrática de Castilla y León (BOCYL nº 73 del 16 de abril de 2018), establece, justamente, la obligación de remitir estos datos, necesarios para los mapas de fosas, al ministerio correspondiente.

1.-INTRODUCCIÓN

1.1.-Justificación del trabajo

En clave estatal, la **Ley 52/2007**, de 26 de diciembre, *por la que se reconocen y amplían derechos y se establecen medidas a favor de quienes padecieron persecución o violencia durante la Guerra Civil y la dictadura* (BOE 3010, de 27 de diciembre de 2007) dispone en el artículo 12.2:

1. El Gobierno, en colaboración con todas las Administraciones públicas, elaborará un protocolo de actuación científica y multidisciplinar que asegure la colaboración institucional y una adecuada intervención en las exhumaciones. Asimismo, celebrará los oportunos convenios de colaboración para subvencionar a las entidades sociales que participen en los trabajos.

2. Las Administraciones públicas elaborarán y pondrán a disposición de todos los interesados, dentro de su respectivo ámbito territorial, mapas en los que consten los terrenos en que se localicen los restos de las personas a que se refiere el artículo anterior, incluyendo toda la información complementaria disponible sobre los mismos.

El Gobierno determinará el procedimiento y confeccionará un mapa integrado que comprenda todo el territorio español, que será accesible para todos los ciudadanos interesados y al que se incorporarán los datos que deberán ser remitidos por las distintas Administraciones públicas competentes.

Las áreas incluidas en los mapas serán objeto de especial preservación por sus titulares, en los términos que reglamentariamente se establezcan. Asimismo, los poderes públicos competentes adoptarán medidas orientadas a su adecuada preservación.

La conocida como *Ley de Memoria Histórica* propició el desarrollo normativo autonómico con el que la mayoría de los gobiernos regionales regularon la elaboración de mapas regionales de fosas: Andalucía¹, Aragón², Asturias³, Baleares⁴, Canarias⁵, Cantabria⁶, Cataluña⁷, Navarra⁸, País Vasco⁹ y Comunidad Valenciana¹⁰. En el momento de entrega de esta Memoria, están en proceso de elaboración los mapas de Castilla-La

¹<https://www.juntadeandalucia.es/organismos/culturaypatrimoniohistorico/areas/memoria-democratica/fosas/mapas-fosas.html>

² http://www.sipca.es/censo/busqueda_fosas_simple.html

³ <https://tematico.asturias.es/asunsoci/fosas/index.htm>

⁴ <https://www.memoria.caib.es>

⁵ https://www.gobiernodecanarias.org/justicia/memoriaHistorica_Mapa_solo.jsp

⁶ <https://www.cantabria.es/web/memoria-historica/mapa-provisional-de-fosas>

⁷ <http://fossesirepressio.cat/es/home>

⁸ <http://fosas.navarra.es/>

⁹ <https://www.euskadi.eus/mapa-fosas/web01-s1lehmem/es/>

¹⁰ <http://memoriahistorica.dival.es/recursos/mapa-de-fosas/>

Mancha, Extremadura, Galicia, La Rioja, Comunidad de Madrid y Región de Murcia. Allí donde los gobiernos autonómicos no han asumido esta obligación, equipos de investigadores vinculados a centros universitarios y a asociaciones memorialistas han terminado por acometer estas tareas.

La **Comunidad Autónoma de Castilla y León**, recogió la necesidad de contar con mapas de fosas comunes en el artículo 7 del **Decreto 9/2018**, de 12 de abril, *de la Memoria Histórica y Democrática de Castilla y León* (BOCYL nº 73 del 16 de abril de 2018):

Artículo 7. Elaboración de mapas.

1. La Administración de la Comunidad de Castilla y León, a propuesta o en colaboración con otras administraciones públicas o entidades, a través de los instrumentos jurídicos que correspondan, elaborará y pondrá a disposición de los interesados, mapas dentro de su ámbito territorial, en los cuales constarán los terrenos en los que se localicen los restos de las personas a que se refiere la Ley 52/2007, de 26 de diciembre.

2. Estos mapas serán remitidos al ministerio competente de acuerdo con el artículo 12 de la Ley 52/2007, de 26 de diciembre.

Con esta Memoria y la documentación contenida en el archivo Excel, se consigue por primera vez para Castilla y León tener un conocimiento exhaustivo del estado de la cuestión de las fosas, su número, estado, localización, tipología, etc. Se genera así un útil instrumento que permitirá planificar futuras intervenciones arqueológicas, y cualesquiera otras políticas de memoria conducentes a la resolución de los conflictos y demandas relativas a las fosas comunes de la Guerra Civil y el Franquismo a nivel autonómico. Igualmente, esta información será de gran ayuda para avanzar en un censo de víctimas de la represión.

ÁMBITO ESTATAL (GOBIERNO DE ESPAÑA)
<ul style="list-style-type: none">• Ley 52/2007, de 26 de diciembre, <i>por la que se reconocen y amplían derechos y se establecen medidas a favor de quienes padecieron persecución o violencia durante la Guerra Civil y la dictadura</i> (BOE nº 3010, de 27 de diciembre de 2007)
ÁMBITO AUTONÓMICO (JUNTA DE CASTILLA Y LEÓN)
<ul style="list-style-type: none">• Decreto 9/2018, de 12 de abril, <i>de la Memoria Histórica y Democrática de Castilla y León</i> (BOCYL nº 73 del 16 de abril de 2018)

Fig. 1. Normativa legal en materia de Memoria Histórica o Democrática.

1.2.-Objetivos del trabajo

Este Proyecto se ha centrado en los objetivos siguientes:

- Realizar un catálogo de las fosas comunes de la Guerra Civil y de la dictadura franquista existentes en el ámbito de la Comunidad Autónoma de Castilla y León.
- Agrupar las fosas por provincias precisando su geo-localización y especificando su estado.
- Detallar el número de víctimas de cada fosas, fechas, bando represor y metodología de las ejecuciones.
- Precisar las intervenciones realizadas desde la finalización de la Guerra Civil hasta la actualidad y su casuística.

2.-METODOLOGÍA DEL TRABAJO

2.1.-Marco de actuación

La elaboración del Mapa de Fosas de Castilla y León fue desde el principio una de las prioridades del Consejo Asesor de la Memoria Histórica y Democrática, órgano consultivo adscrito a la Consejería de Presidencia y, posteriormente, a la de Transparencia, Ordenación del Territorio y Acción Exterior de la Junta de Castilla y León. Además de la voluntad de cumplir con el mandato del Decreto 9/2018, el Consejo Asesor recogió las demandas de las asociaciones memorialistas, las universidades y otras entidades, pues el mapa era esencial para encarar todo el conflicto subyacente a las fosas comunes. Con tal fin, en diciembre de 2020, la Consejería de Transparencia, Ordenación del Territorio y Acción Exterior firmó un convenio con la Universidad de Burgos en vista de la acreditada experiencia de sus investigadores en proyectos ligados a la investigación de los *desaparecidos* y las fosas comunes de la Guerra Civil y del franquismo.

La ejecución del proyecto quedó bajo la dirección del Dr. Ignacio Fernández de Mata, Profesor Titular de Antropología Social, del Departamento de Historia, Geografía y Comunicación de la Universidad de Burgos. El plazo para la realización se fijaba entre el 1 de marzo de 2021 y el 31 de diciembre del mismo año. La entrega de resultados se haría a comienzos del año 2022.

El equipo conformado por el profesor Fernández de Mata y el arqueólogo Dr. Juan Montero Gutiérrez, diseñó las tareas de logística, revisión bibliográfica y recopilación de datos, así como las herramientas y aplicaciones precisas que permitirían la organización de datos y su ulterior análisis.

Los dos puntales informativos de este proyecto han sido las informaciones de las asociaciones memorialistas y los trabajos de los investigadores científicos. Las asociaciones representan una memoria traumática y desatendida por la sociedad española hasta su organización en un auténtico movimiento social a principios de siglo. Si hoy las instituciones políticas atienden este grave conflicto sociocultural, se debe, sin

duda, a su incansable y comprometida labor, a un trabajo encomiable, en muchos casos desde el sufrimiento y la desazón constante.

La contribución de los historiadores, arqueólogos, antropólogos y forenses ha supuesto una clara demostración de la importancia de la metodología científica como soporte de las reclamaciones familiares. También del importantísimo conocimiento generado para una correcta comprensión de este drama. Los informes y estudios que los especialistas han desarrollado conforman un cuerpo científico de valor pericial para el conocimiento del pasado, la reconstrucción de los hechos delictivos, la identificación de las víctimas y la atribución de responsabilidades.

DENOMINACIÓN DEL PROYECTO	Proyecto de elaboración del mapa de fosas comunes de la Guerra Civil y el franquismo en Castilla y León
DURACIÓN DEL PROYECTO	01/03/2021 – 31/12/2021
ENTIDAD PROMOTORA	Consejería de Transparencia, Ordenación del Territorio y Acción Exterior de la Junta de Castilla y León
ENTIDAD RESPONSABLE	Área de Conocimiento de Antropología Social del Departamento de Historia, Geografía y Comunicación de la Universidad de Burgos
LOGOTIPO DEL PROYECTO	

Fig. 2. Cuadro resumen del marco en que se engloba el proyecto.

Metodológicamente, una vez vaciada la bibliografía, los informes periciales y los documentos de archivo, el proyecto ha cotejado y contrastado los datos obtenidos con los manejados por las asociaciones memorialistas, particularmente las listas de fosas documentadas en su ámbito de actuación. Agradecemos sinceramente la colaboración de la Asociación para la Recuperación de la Memoria Histórica de Palencia, de la Asociación para la Recuperación de la Memoria Histórica de Valladolid, de la Asociación Salamanca Memoria y Justicia, de la Asociación Memorial de La Orbada, de la Asociación en Medio de Abril de Aranda de Duero, de la Coordinadora por la Recuperación de la Memoria Histórica de Burgos y la de Merindades en la Memoria. Este reconocimiento

alcanza a otras asociaciones que abordan meritoriamente el asunto de los desaparecidos y las fosas comunes, y cuyos trabajos hemos consultado por otras vías –digitales y publicaciones–, como la Asociación para la Recuperación de la Memoria Histórica, la Asociación Soriana Recuerdo y Dignidad, la Asociación la Memoria del Norte, la Asociación por la Memoria Histórica de Miranda de Ebro, la Asociación para la Recuperación de la Memoria Histórica “Nuestra Memoria, Sierra de Gredos y Toledo”, los Foros por la Memoria de Ávila, Segovia y Zamora, y el Grupo Verdad y Justicia de Valladolid.

Expresamos igualmente nuestro reconocimiento a la Sociedad de Ciencias Aranzadi, el equipo de exhumaciones científicas más potente de nuestro país, y el que más intervenciones ha hecho en Castilla y León. Conocidos por su compromiso con los Derechos Humanos, han colaborado generosamente cediendo toda su información para este proyecto



Fig. 3. Distribución geográfica de las principales asociaciones memorialistas radicadas en Castilla y León.

2.2.-Fuentes consultadas y metodología empleada

2.2.1.-Fase de documentación: recopilación de información

Documentar una fosa común es un proceso complejo que suele iniciarse a partir de un testimonio oral y, más raramente, una fuente archivística o bibliográfica. Se inicia así un protocolo científico, contrastando y analizando tales referencias con otras informaciones orales que lo corroboren, y con datos ya confirmados o documentados anteriormente. Desde el arranque del siglo XXI, las tareas exhumatorias se han basado, mayoritariamente, en protocolos científicos que permitieron obtener resultados positivos en las localizaciones y excavaciones —lo que reduce las frustraciones y desengaños de muchos familiares—, así como incrementar las identificaciones. Esta metodología multidisciplinar —histórica, arqueológica, antropológica, forense y genética— ha ido debatiéndose y afinándose hasta alcanzar el ya mencionado valor pericial de los informes técnicos que culminan una exhumación.

Este mismo principio de exigencia y mejora ha sido aplicado a nuestro proyecto, lo que ha permitido expurgar inexactitudes y falsedades que se venían repitiendo desde hace tiempo sobre Castilla y León —a nivel bibliográfico, mediático y social—. Tales errores habían generado confusión, particularmente, en lo relativo a las localizaciones de algunas fosas que han quedado subsanadas.

Bibliografía

La Guerra Civil ha sido objeto de una abundantísima bibliografía académica, literaria y periodística de desigual valor, que, en cualquier caso, muestra el amplio interés social que hay en torno a esta cuestión. En la última década han destacado sobremanera los trabajos dedicados a la represión durante la guerra y la dictadura, en unos casos de tipo testimonial —memorias, historias de vida, biografías, etnografías, novelas de ficción biográfica, etc.—, y también estudios locales y regionales cada vez más sólidos y rigurosos. Hay, desde luego, una bibliografía especializada en el conflicto de los *desaparecidos*, en los dramas y circunstancias de sus familiares supervivientes, en la ocultación y sufrimiento ignorado, que incorpora diversos puntos de vista o áreas

científicas que no forma parte de lo que podríamos considerar la documentación técnica exigida para este proyecto y, por lo tanto, no será mencionada en las páginas siguientes. Sin embargo, todo ese bagaje bibliográfico está, subyace. Tantos años de nuestro equipo trabajando en este tema hacen que tales informaciones, miradas y sensibilidades, estén muy presentes a la hora de abordar las cifras aquí manejadas. No incluiremos más referencias para evitar recargar el trabajo, lo que no deja de ser una omisión dolorosa, pues las violencias de exterminio deben ser contextualizadas y explicadas, y la violencia extrema que se desata en nuestro país en el verano de 1936 tiene unas bases ideológicas y raíces culturales precisas y conocidas. En cualquier caso, dado que tales estudios, entre los que destacan los realizados desde las universidades públicas de nuestra región y el movimiento memorialista castellano y leonés, están disponibles para todos en librerías, bibliotecas y webs especializadas, nos remitimos a ellos como fuentes complementarias de consulta.

Venimos advirtiendo que el asunto de las fosas comunes, por su complejidad, la ocultación y distorsión de que ha sido objeto, y también, por el escaso rigor de algunas aproximaciones amateurs, es un terreno proceloso e inseguro en cuanto a las cifras, las localizaciones correctas y las víctimas afectadas. Las Administraciones Públicas, incluyendo la judicial, tampoco han prestado la atención necesaria a las demandas de familiares ni a las exhumaciones practicadas. Esta desconexión social ha llevado a ignorar los informes de tipo pericial que culminan tales actuaciones¹¹.

Las iniciativas de tipo particular, voluntaristas y encomiables, abrieron un frente de trabajos y compromisos con las recopilaciones de nombres de víctimas de la represión franquista¹². Tales trabajos han sido, son, sumamente valiosos e importantes desde un

¹¹ Desde hace décadas, el Dr. Francisco Etxeurría puso especial empeño en la obligación de entregar informes de tipo pericial. Finalmente, esto quedó definido en la Orden PRE/2568/2011, de 26 de septiembre, por la que se publica el Acuerdo del Consejo de Ministros de 23 de septiembre de 2011, por el que se ordena la publicación en el Boletín Oficial del Estado del Protocolo de actuación en exhumaciones de víctimas de la guerra civil y la dictadura, BOE núm. 232, de 27 de septiembre de 2011, páginas 101916 a 101923. Para Castilla y León, algunos de estos informes pueden encontrarse depositados voluntariamente en el Centro Documental de la Memoria Histórica de Salamanca, en algunos ayuntamientos promotores u otros organismos públicos. Desde un punto de vista normativo regional, fue el Decreto 9/2018 el que estableció que debía entregarse dicha memoria conforme al protocolo establecido, lo que supone que la Junta de Castilla y León tienen compiladas, únicamente, los documentos generados desde el año 2018.

¹² Es de justicia reconocer la infatigable labor personal de documentación y difusión llevada a cabo por Jesús Cámara Olalla, José Ignacio Casado Ovejero, José María Rojas Ruiz y Mauro Torres Carretero, así

punto de vista social y de arranque del conocimiento, también para este proyecto. Sin embargo, no pocos de ellos han quedado muy superados, y, añadimos, por fortuna. La paulatina incorporación de especialistas universitarios o de sociedades científicas, ha posibilitado dar a todas esas contabilidades el rigor y contraste necesarios, rescatarlos de la esfera familiar o local para que engrosen los datos generales de un fenómeno como el represivo que no puede ser únicamente explicado a partir de rencillas o conflictos locales, sino que se correspondía con una planificación general –un plan de exterminio ideológico–, que supuso actuaciones y metodologías reiteradas en cada una de las provincias de Castilla y León, como sucedió igualmente en otros ámbitos del país donde triunfó la sublevación militar. Esto ayuda a entender cómo fue posible que cientos de miles de ciudadanos fueran asesinados en un tiempo muy concreto y, siempre, por razones puramente ideológicas –militancias en agrupaciones republicanas moderadas y de izquierdas, detentación de cargos políticos municipales o de otro tipo, internacionalistas, naturistas, masones, rotarios, librepensadores, etc.–.

En definitiva, los datos aquí expuestos son fruto de un trabajo de consulta y contraste de documentos de archivo, publicaciones científicas, publicaciones divulgativas y periodísticas, informes de tipo pericial, memorias, informes particulares, registros e informes de asociaciones¹³, etc. Así se han podido rastrear los lugares de los asesinatos y entierro, amén de un exhaustivo conocimiento de las víctimas y sus circunstancias, lo que facilitará nuevos proyectos e informes al servicio de las familias afectadas y del conocimiento histórico de lo sucedido.

como por el colectivo Merindades en la Memoria, en la provincia de Burgos y, por supuesto, por Luis Calvo Rengel y Ángel Iglesias Ovejero en la provincia de Salamanca.

¹³ Las aportaciones de la ARMH de Palencia y de la ARMH de Valladolid, además de la de la Asociación en Medio de Abril de Aranda de Duero, que han sido plasmadas en voluminosas monografías son referencias claras en este sentido. De gran valor, también, la información alojada en las páginas web de la ARMH (<https://memoriahistorica.org.es/>), de la Asociación Soriana Recuerdo y Dignidad (<https://recuerdoydignidad.org/memoriahistorica/>) y, sobre todo, de la Asociación Salamanca Memoria y Justicia (<http://salamancamemoriayjusticia.org/>), cuya base de datos pasa por ser una de las más exhaustivas y mejor trabajadas, como también es el caso de la ARMH de Valladolid (<https://memoriahistoricavalladolid.org/>).

Visitas

Se han realizado visitas a lugares donde había fosas o bien donde ya habían sido exhumadas, con el fin de recopilar y confirmar información *in situ*. Igualmente, se ha contactado con nuevos informantes que han facilitado nuevas localizaciones.

Indudablemente, habría sido deseable contar con más tiempo del que se ha tenido para el proyecto, dadas las peculiaridades del método de trabajo con fuentes orales y archivísticas. Sin embargo, el sentido de urgencia era necesario dado que estamos ante la práctica desaparición de testigos de época que puedan aportar detalles nítidos o fiables para indicarnos con exactitud donde se hallan las fosas.

Cartografía

Una parte importante de los listados de fosas que se han venido manejando contienen importantes errores e inexactitudes sobre su localización –cruces de localidades, atribuciones provinciales equivocadas, confusión de términos municipales, etc.–. Para una definición precisa, hemos acudido a soportes cartográficos oficiales que permiten geo-referenciar con exactitud la ubicación de las fosas con coordenadas UTM (*Universal Transverse Mercator* o sistema de coordenadas transversal de Mercator), conocer el término al que pertenecen y los datos catastrales. Estos últimos son muy valiosos para conocer quiénes son los titulares de los terrenos y tramitar los permisos y autorizaciones necesarias para la realización de sondeos y exhumaciones.

Así, el registro de las fosas se ha llevado a cabo utilizando la fototeca digital del Instituto Geográfico Nacional (IGN) y la Infraestructura de Datos Espaciales de Castilla y León (IDECYL) de la Consejería de Fomento y Medio Ambiente. También han sido muy útiles las fotografías aéreas del Plan Nacional de Ortofotografía Aérea (PNOA), y las del llamado *vuelo americano* de los años 1945-1946 y 1956-1957, particularmente para conocer las transformaciones del paisaje desde los años 1936-1939 en adelante.

2.2.2.-Fase de análisis: procesamiento de la información

Registro de datos pormenorizados

Terminado el trabajo de campo, se dio paso a la labor de análisis y estudio en el gabinete. Para facilitar las pertinentes tareas de registro y documentación de datos relativos a las fosas se optó por diseñar una hoja Excel que incorpora 25 campos para cada caso. La elección de este programa está en su potencia organizativa de información y en que posibilitará compatibilizarlo con otras bases de datos para generar nuevos usos y consultas interactivas.

A continuación mostraremos una síntesis de los campos contenidos en la ficha tipo.

- **«Provincia»**

En este campo se especifica la provincia donde se localiza la fosa común.

Lista de opciones disponible o desglose de datos (solo se tiene que seleccionar uno):

Descripción
Ávila
Burgos
León
Palencia
Salamanca
Segovia
Soria
Valladolid
Zamora

- **«Localidad»**

En este campo se especifica la localidad donde se ubica la fosa común.

Lista de opciones disponible o desglose de datos (solo se tiene que seleccionar uno):
consultar el INE.

- **«Municipio»**

En este campo se especifica el Término Municipal donde se localiza la fosa común.

Lista de opciones disponible o desglose de datos (solo se tiene que seleccionar uno):
consultar el INE.

- **«Paraje»**

En este campo se especifica el topónimo del sitio donde se localiza la fosa común.

Se trata de un dato específico, por lo que no hay lista de opciones disponibles o desglose de datos.

- **«Nº de víctimas»**

En este campo se especifica el número de cuerpos de víctimas que hubo en el paraje donde se halla la fosa.

Se trata de un dato numérico estimativo o bien exacto en función del conocimiento, por lo que no hay lista de opciones disponibles o desglose de datos.

- **«Localización»**

En este campo se indica el lugar donde se ubica la fosa. Resulta preferible utilizar elementos orográficos.

Lista de opciones disponible o desglose de datos (solo se tiene que seleccionar uno):

Descripción
Cementerio intramuros
Cementerio extramuros
Cuneta
Descampado
Monte
Arboleda
Barranco
Sima
Pozo
Mina
Trinchera
Casco urbano
Sin identificar

- **«Coordenadas UTM»**

En este campo se introducen las coordenadas: X e Y.

Se trata de un dato específico, por lo que no hay lista de opciones disponibles o desglose de datos.

- **«Datos catastrales»**

En este campo se introduce el polígono catastral seguido del número de la parcela.

Se trata de un dato específico, por lo que no hay lista de opciones disponibles o desglose de datos.

- **«Propiedad»**

En este campo se señala el tipo de titularidad de los terrenos donde se ubica la fosa.

Lista de opciones disponible o desglose de datos (solo se tiene que seleccionar uno):

Descripción
Titularidad pública
Titularidad privada
Desconocido

- **«Señalización»**

En este campo se reflejará si hay indicios visibles o vestigios estructurales que permiten reconocer la fosa.

Lista de opciones disponible o desglose de datos (solo se tiene que seleccionar uno):

Descripción
Sin señalar
Señalizada: lápida, marca, memorial, monolito, placa, recinto vallado

- **«Utilidad del terreno»**

En este campo se especifica el uso que se hace del terreno donde se ubica la fosa.

Lista de opciones disponible o desglose de datos (solo se tiene que seleccionar uno):

Descripción
Terreno agrícola
Terreno forestal
Terreno urbano
Recinto funerario
Red viaria
Ribera
Dehesa
Cavidad
Otros

- **«Estado»**

En este campo se señala si la fosa ha sido objeto de alguna intervención y si ha sido localizada.

Lista de opciones disponible o desglose de datos (solo se tiene que seleccionar uno):

Descripción
Intervenida/localizada
Intervenida/no localizada
No intervenida/no localizada

- **«Conservación»**

En este campo se indica si la fosa se ha visto afectada o deteriorada.

Lista de opciones disponible o desglose de datos (solo se tiene que seleccionar uno):

Descripción
Sin daños evidentes
Dañada parcialmente
Desaparecida
Desconocido

- **«Causa del deterioro»**

En este campo se especifica la causa de la afección de la fosa.

Lista de opciones disponible o desglose de datos (solo se tiene que seleccionar uno):

Descripción
Obras en cementerio: ampliación, clausura, osario
Reutilización funeraria: re-inhumaciones posteriores
Labores agrícolas: roturaciones, concentración parcelaria
Repoblación
Escorrentía
Ampliación de carretera, pista u otro vial
Explotación de cantera: arena, áridos
Construcción urbanística
Conducciones de servicio: tuberías, cableado
Vertido de residuos: basurero, escombrera
Expolio de huesos
Otros

- **«Tipo de intervención»**

En este campo se especifica el tipo de intervención que se ha llevado a cabo en la fosa investigada.

Lista de opciones disponible o desglose de datos (solo se tiene que seleccionar uno):

Descripción
Exhumación/completa
Exhumación/parcial
Sondeos
Prospección
No intervenida

- **«Nº de fosas excavadas»**

En este campo se especifica el número de fosas localizadas y excavadas en caso de haber varias en el mismo paraje.

Se trata de un dato específico, por lo que no hay lista de opciones disponibles o desglose de datos.

- **«Nº de cuerpos exhumados»**

En este campo se especifica el número de cuerpos exhumados en caso de haber sido localizada atendiendo al número de varones y mujeres identificadas.

Se trata de un dato específico, por lo que no hay lista de opciones disponibles o desglose de datos.

- **«Fecha de la ejecución»**

En este campo se introduce la fecha completa de cuando fueron ejecutadas las víctimas que yacen en la fosa, es decir, la datación de la fosa, siguiendo el orden expuesto a continuación: día/mes/año.

Se trata de un dato específico, por lo que no hay lista de opciones disponibles o desglose de datos. Solo en caso de que no se disponga de dicho dato se reflejará especificando: 'desconocido'.

- **«Bando represor»**

En este campo se especifica el bando de la contienda que ejerció de victimario. No incluye la identidad de los verdugos.

Lista de opciones disponible o desglose de datos (solo se tiene que seleccionar uno):

Descripción
Republicano
Sublevado
Régimen Franquista
Desconocido

- **«Práctica represiva»**

En este campo se especifica la causa de la muerte de las víctimas, esto es, el modo en que murieron.

Lista de opciones disponible o desglose de datos (solo se tiene que seleccionar uno; en el caso de que no encuentre correspondencia en el abanico de posibilidades abierto se seleccionará la opción 'otros'):

Descripción
Ejecución extrajudicial/paseo
Ejecución extrajudicial/saca de prisión
Ejecución extrajudicial/huida
Ejecución sumarísima/fusilamiento
Frente de guerra/en combate
En bombardeo
En prisión/enfermedad
Otros
Desconocido

- **«Causa de la intervención»**

En este campo se señala la razón que ha llevado a localizar e intervenir en la fosa.

Lista de opciones disponible o desglose de datos (solo se tiene que seleccionar uno):

Descripción
Demanda familiar
Traslado al osario del cementerio
Traslado al Valle de los Caídos
Hallazgo fortuito
Obra/ampliación de cementerio, carretera, construcción urbanística

- **«Entidad promotora»**

En este campo se indica el nombre de la entidad que ha promovido la localización de la fosa y la recuperación de los restos.

Se trata de un dato específico, por lo que no hay lista de opciones disponibles o desglose de datos.

- **«Entidad financiadora»**

En este campo se indica el nombre de la entidad que ha financiado el proyecto de localización de la fosa y la recuperación de los restos.

Se trata de un dato específico, por lo que no hay lista de opciones disponibles o desglose de datos.

- **«Equipo técnico/Dirección»**

En este campo se indica el nombre de la entidad responsable de la intervención seguido del nombre del arqueólogo/a y antropólogo/a forense responsables de la dirección científico-técnica.

Se trata de un dato específico, por lo que no hay lista de opciones disponibles o desglose de datos.

- **«Fecha de intervención»**

En este campo se introduce la fecha de inicio y término de cuando se llevó a cabo la actuación en la fosa para tratar de recuperar los restos de la víctima siguiendo el orden expuesto a continuación: Fecha de inicio: día/mes/año; Fecha de término: día/mes/año.

Se trata de un dato específico, por lo que no hay lista de opciones disponibles o desglose de datos. Solo en caso de que no se disponga de dicho dato se reflejará especificando: 'desconocido'.

- **«Fuentes»**

En este campo se señalan las referencias bibliográficas principales que contuvieran información acerca de la fosa común o que abordase algún aspecto relevante que guardase relación con ella.

Se trata de un dato específico, por lo que no hay lista de opciones disponibles o desglose de datos.

Registro de datos básicos

El documento Excel y las tablas conforman un material complementario según el uso o interés de la consulta. A la exhaustividad de la base de datos, se contraponen el detalle sintético de las tablas, que permiten una consulta inmediata de los datos principales. Nueve mapas provinciales detallan la localización exacta de las fosas y su tipología.

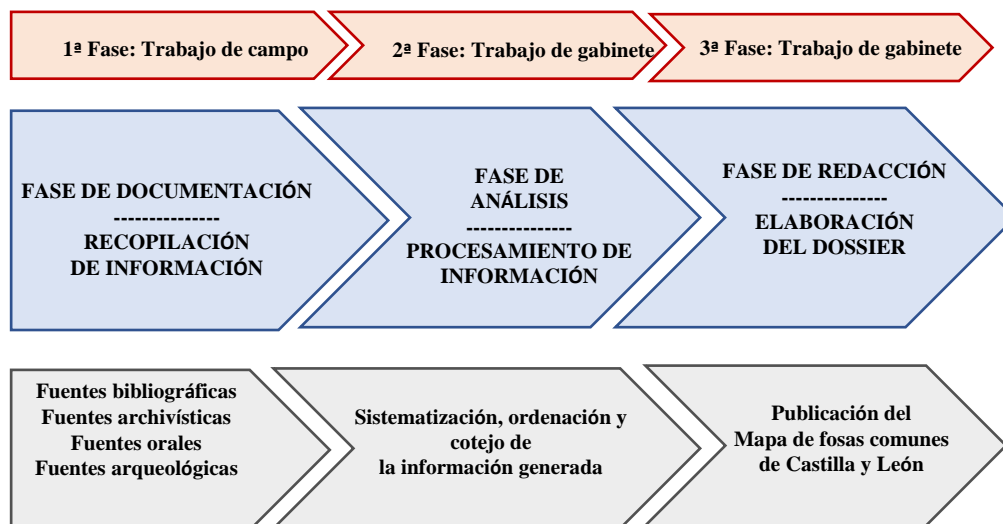


Fig. 4. Esquema de las fases seguidas y metodología empleada en la investigación.

3.-ANÁLISIS DE LAS FOSAS DOCUMENTADAS

3.1.-A modo de balance

Las pesquisas realizadas han permitido documentar un total de **680 fosas** con víctimas mortales. Son, fundamentalmente, víctimas de la represión cometida por el bando sublevado durante la Guerra Civil y la dictadura franquista.

Se ha podido determinar el número mínimo de fosas que hay en cada una de las nueve provincias de Castilla y León (Fig. 5). Se detallan **304 fosas plenamente localizadas**, es decir, que han sido exhumadas, frente a **376 que no lo han sido** –bien porque los sondeos han resultado negativos como ocurrió en 65 ocasiones, o bien porque directamente no han sido intervenidas como es el caso de las 311 restantes (Fig. 6)–.

Como se observará en las tablas posteriores, hemos podido definir una **variada tipología de los lugares de inhumación**, desde sitios a campo abierto –cunetas, descampados y montes–, hasta enclaves cerrados –minas, pozos y simas, pasando por los propios cementerios–.

El número de cuerpos recuperados desde la posguerra hasta la actualidad asciende a **2767** (Figs. 8 y 9), siendo respectivamente: 109 en la provincia de Ávila, 1105 en la provincia de Burgos, 227 en la provincia de León, 422 en la provincia de Palencia, 115 en la provincia de Salamanca, 141 en la provincia de Segovia, 153 en la provincia de Soria, 464 en la provincia de Valladolid y 31 en la provincia de Zamora.

Por la naturaleza y alcance de las intervenciones realizadas hemos establecido cuatro etapas cronológicas:

- exhumaciones durante la dictadura franquista.
- exhumaciones durante la Transición
- exhumaciones durante los comienzos de la Democracia
- exhumaciones durante el siglo XXI

PROVINCIA	Nº DE FOSAS
Ávila	55
Burgos	119
León	111
Palencia	66
Salamanca	94
Segovia	50
Soria	57
Valladolid	105
Zamora	23
Castilla y León	680

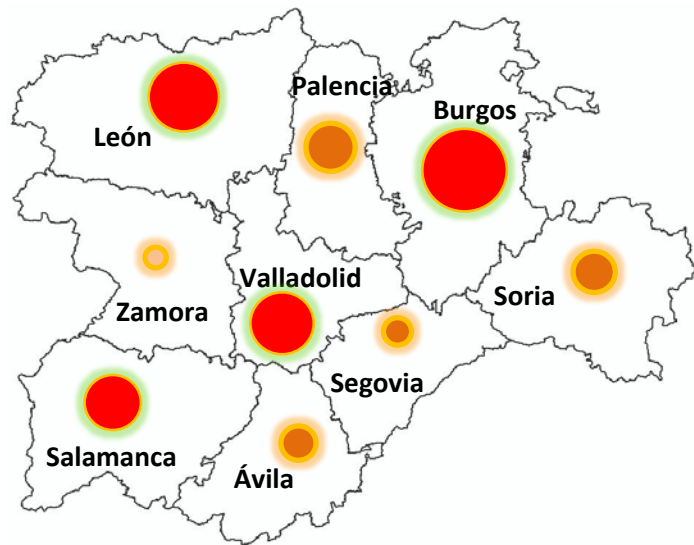


Fig. 5. Cómputo y volumen de fosas comunes de la Guerra Civil y el franquismo documentadas en Castilla y León.

PROVINCIA	Nº DE FOSAS NO LOCALIZADAS		Nº DE FOSAS LOCALIZADAS		
	NO INTERVENIDAS	SONDEOS FALLIDOS	TRASLADOS AL VALLE DE LOS CAÍDOS (1959-1974)	EXHUMACIONES PARTICULARES (1940-1999)	EXHUMACIONES CIENTÍFICAS (2000-2021)
Ávila	18	7	15	2	13
Burgos	42	13	9	8	47
León	32	18	8	1	52
Palencia	22	10	9	6	19
Salamanca	70	2	7	7	8
Segovia	34	1	12	-	3
Soria	23	5	5	15	9
Valladolid	60	6	20	6	13
Zamora	10	3	5	-	5
CASTILLA Y LEÓN	311	65	90	45	169

Fig. 6. Cómputo de fosas comunes localizadas y no localizadas por provincias.

3.2.-Etapas/tipologías de las exhumaciones

3.2.1.-Exhumaciones durante la dictadura franquista

La falta de legitimidad del régimen franquista –surgido de una guerra civil tras fracasar el golpe de estado contra el gobierno constitucional legítimo– llevó a que, inmediatamente después de la contienda, en 1940, la dictadura impulsara un proceso pseudojudicial –bajo la autoridad de un fiscal jefe– llamado *Causa general sobre la dominación roja en España*. La *causa* buscó acopiar todo tipo de razones y crímenes que *justificaran* la sublevación militar de 1936. Este gran pozo de informaciones, delaciones y horrores –tergiversados, manipulados y muy conflictivos para su uso documental– arrancaba de 1931 y se extendía hasta el final de la guerra civil. Se compilaron informes hasta bien entrada la década de 1960.

Para el caso que nos concierne, el ámbito de la comunidad autónoma de Castilla y León, al haber quedado esta zona en poder de los sublevados desde julio de 1936, apenas hay información sobre asesinatos de afectos al *Glorioso Movimiento Nacional*, asunto del máximo interés para los fines buscados por las autoridades franquistas. Esto no quiere decir que fuera una violencia inexistente en nuestro territorio, pues hemos documentado 5 fosas de violencia republicana, tres de las cuales se encontraban en la provincia de Ávila y las otras dos en Burgos y Palencia, respectivamente. Sin embargo, estas fosas, a excepción de una de las de Ávila, no fueron exhumadas durante el franquismo.

Durante la dictadura, en Castilla y León, se encontramos dos tipos de exhumaciones distintas en su alcance y posibilidades. Por un lado, las de carácter privado, escasas y llenas de dificultades. Por otro, las organizadas desde el régimen nacionalcatólico con destino al Valle de los Caídos en cumplimiento de su particular política de memorización.

Iniciativas particulares

Solo hemos podido documentar tres exhumaciones por iniciativa particular durante la dictadura, todas ellas en la provincia de Burgos –una en los años 40 y dos a mediados de los 60–. En todos los casos se trataba de víctimas represaliadas por los sublevados.

No fueron exhumaciones clandestinas, como alguna vez se ha afirmado, puesto que contaron con los permisos pertinentes, pero sí se llevaron a cabo con toda discreción. Obviamente, carecían de procedimiento científico y sin información detallada de lo realizado y/o encontrado. No puede sorprendernos. Su prioridad fue resolver el drama cultural de la incompleción ritual. Su principal objetivo fue el reentierro de los restos en un cementerio en medio de circunstancias muy difíciles.

La ausencia de metodología científica de estas exhumaciones dificulta la identificación final de los restos recuperados –en su número e identidad–. También introduce una variable de incerteza, pues es probable que se efectuasen algunas más de este tipo durante aquellos años. Nos constan informaciones de otras áreas de Castilla y León de *extracciones* de algún cuerpo –no una exhumación completa de la fosa–, siempre de forma individual, merced a acuerdos particulares, y obligados a una discreción absoluta para evitar problemas a las partes implicadas.

Traslados al Valle de los Caídos

El *Valle de los Caídos* fue construido en Cuelgamuros, Madrid, por iniciativa del propio Franco (1940), obsesionado por conseguir un monumento colosal que honrara a los caídos en la “Cruzada de liberación”, a los “mártires de la Cruzada”, a los “Caídos por Dios y por España”. Posteriormente (1957), se dijo que acogería a los fallecidos de uno y otro bando, siempre que fueran probadamente católicos. Esta declaración de levísimo tono reconciliador no fue tal, pues tanto los documentos oficiales como la simbología y mensaje que traslada la arquitectura y ornamentación del Valle de los Caídos no ofrece duda alguna: es una perpetua honra al bando sublevado. Esto quedó corroborado en los discursos del propio dictador en su inauguración (1959).

Los Caídos fueron concebidos y utilizados por el régimen franquista como una suerte de sangre martirial que confería legitimidad *cuasi sacral* a la dictadura.

La mayor parte de los restos trasladados desde Castilla y León eran de combatientes del bando *nacional* que fallecieron en los frentes de guerra, ya sean los de Somosierra y Guadarrama, los del Ebro o durante la campaña del Norte. También los fallecidos en hospitales de retaguardia.

La situación de estos combatientes caídos era de dos tipos. Bien podían estar enterrados individualmente en los cementerios de sus localidades porque en su momento pudieron sus familiares reclamar el cuerpo y llevarlo allí, bien habían sido enterrados en tumbas colectivas –con sus compañeros fallecidos en el combate– en el cementerio de alguno de los pueblos cercanos al frente –casos de Segovia y norte de Burgos y Palencia, por ejemplo–.

Dado su carácter de víctimas militares, los enterramientos en cementerios estaban convenientemente registrados en los libros de defunción. Obviamente, las inhumaciones colectivas, sobre todo una vez pasado el tiempo, suponían la imposibilidad de saber de a quién correspondía cada cuerpo. Que los posteriores traslados a Cuelgamuros fueran individualizados o colectivos dependía de a cuál de los dos casos antes referidos se perteneciera.

Según el *Censo Nacional de Inhumados en el Valle de los Caídos, se trasladaron 339 cuerpos de Castilla y León*, especialmente en 1959. La mayor parte era de pueblos de las provincias de Segovia y Soria. La que menos *aportó* fue la de Zamora.

El 1 de abril de 1959 se inauguró el mausoleo con 8746 víctimas en las criptas. Desconocemos las fechas exactas de las exhumaciones con la salvedad de la fosa de Los Aguadillos de la Fuente de la Rosa, en la localidad abulense de Aldeaseca. Los cuerpos de las 7 víctimas que allí yacían fueron sacados el 6 de marzo de 1959. Su traslado a Cuelgamuros tuvo lugar varios días después. Es de suponer que el resto de las exhumaciones castellanoleonesas sucedieron en fechas similares.

El primero de estos traslados tuvo lugar el 18 de marzo de 1959: 6 cuerpos procedentes de la provincia de Salamanca. Dos días después, llegaron los restos de 104 víctimas más desde la provincia de Segovia. El 22 de marzo, fueron depositados los restos de 4 víctimas procedentes de localidades zamoranas. Al día siguiente lo hicieron 26 cuerpos de diferentes lugares de la provincia de Palencia, y 49 cuerpos más desde varios puntos de la de Ávila. El 25 de marzo llegaron 11 cuerpos de la provincia de Valladolid y el 26 se entregaron 20 de poblaciones leonesas y solo uno de Segovia que, como hemos visto, ya había enviado un centenar. Dos cuerpos fueron trasladados desde la provincia de Soria el día 27 de marzo. Y finalmente, el día 29 se depositaron 39 procedentes de la provincia de Burgos. Estos 262 fueron solo el comienzo, pues hubo traslados hasta los años 70, estos últimos promovidos por familiares de las víctimas.

En los libros de registro se anotó el ingreso de un cuerpo el 15 de enero de 1960 procedente de la provincia de Zamora. El 3 de julio de 1962 se entregaron 13 cuerpos de la provincia de Valladolid. En 1964 y 1965 fueron llevados varios cuerpos –no hemos podido precisar el número– desde la provincia de Segovia. En 1967 se depositó un cuerpo enviado desde la provincia de Palencia, y 37 de la provincia de Soria. El cuerpo de una víctima más procedente de Valladolid fue depositado el 27 de marzo de 1968. Y ya en la siguiente década se recibieron 7 cuerpos más de una localidad segoviana, los últimos de nuestra región y con los que se cerraba este ciclo de exhumaciones.

Para Castilla y León solo tenemos documentado el traslado de 12 víctimas de la represión de los sublevados a Cuelgamuros. Se trataba de dos fosas comunes, una sita en el cementerio de Arenillas de Riopisuerga (Burgos), y otra en el paraje de Los Aguadillos de la Fuente de la Rosa, de Aldeaseca (Ávila). Los familiares de esta última desconocían el traslado, hasta el punto de promover la infructuosa exhumación de la fosa en 2003.

Hoy se estima que en los osarios del Valle se depositaron los restos de unas 40.000 personas.

PROVINCIA	TRASLADOS AL VALLE DE LOS CAÍDOS (1959-1974)	FOSAS EXHUMADAS (TIPO DE REPRESIÓN)			CUERPOS TRASLADADOS (AFINIDAD DE LAS VÍCTIMAS)		
		Violencia sublevada	Violencia republicana	n.d.	Víctimas republicanas	Víctimas sublevadas	n.d.
Ávila	15	1	1	13	7	2	44
Burgos	9	1	7	1	5	21	13
León	8	-	8	-	-	27	-
Palencia	9	-	9	-	-	27	-
Salamanca	7	-	7	-	-	11	-
Segovia	12	-	6	6	-	70	44
Soria	5	-	5	-	-	39	-
Valladolid	20	-	20	-	-	24	-
Zamora	5	-	5	-	-	5	-
CASTILLA Y LEÓN	90	2	68	20	12	226	101

Fig. 7. Fosas comunes exhumadas y cuerpos trasladados al Valle de los Caídos (1959-1974).

3.2.2.-Exhumaciones durante los comienzos de la Transición

Las décadas de 1970 y 1980 experimentaron un profundo cambio en lo tocante a las exhumaciones, con actuaciones poco conocidas promovidas por familiares y particulares. Los primeros registros que conocemos de este período son los de 1970 y 1971 en Bayubas de Abajo (Soria), y en 1972 en Retortillo y Valdenebro (Soria), junto con Traspinedo (Valladolid).

Con el fin del franquismo y arranque de la Transición se produjo un verdadero aluvión de exhumaciones en Castilla y León. Entre 1975 y 1982 se abrieron treinta fosas con cerca de 300 cuerpos exhumados, cifras comparativamente muy similares a las de otras regiones españolas como La Rioja, Extremadura o Navarra. El impulso encomiable de algunos ciudadanos, como fue el caso de Esperanza Pérez Zamora, permitió que en la provincia de Palencia se recuperaran 134 cuerpos. Fue una labor voluntariosa, que consiguió concitar el apoyo de muchas personas, costada por la propia Esperanza, que consiguió sacar los huesos de las fosas y reenterrarlos con la mayor dignidad posible, aunque fuera sin individualizarlos y sin metodología científica alguna. Lejos de representar esto un problema, los familiares antepusieron en aquel momento el rescate y dignificación colectiva a otras tareas identificatorias. Son muy conocidas las fotografías que muestran la recogida y disposición de aquellos huesos en diferentes ataúdes. Esperanza Pérez Zamora también impulsó en Valladolid nuevas exhumaciones.

En el resto de provincias de Castilla y León —Ávila, Burgos, Salamanca y, muy especialmente, en Soria—, a pesar de las incertidumbres y temores propios de un tiempo transicional e inseguro, las familias de las víctimas también llevaron a cabo búsquedas de fosas, como hemos recogido en la tabla 8.

Estas actuaciones contaron con poco o ningún apoyo institucional o de partidos políticos, entonces más preocupados en evitar retrocesos involucionistas de la muy débil democracia naciente. El clima general no fue nada propicio a las exhumaciones, pues a la evidente oposición de los herederos del franquismo, las reclamaciones de las familias de los asesinados fueron vistas por muchos como un inconveniente lastre de la Guerra Civil que podía dificultar aún más la Transición. En expresión de la época, “aún no tocaba”. Pero hubo algunos que no se arredraron.

En Salamanca, por ejemplo, los socialistas movilizados por Luis Calvo Rengel –otro destacado pionero de las exhumaciones de entonces– promovieron la búsqueda de fosas en su provincia. Muchos de aquellos actos de homenajes y ceremonias de reinhumación se vivieron de una forma muy tensa, llena de reproches y reclamaciones en las que afloraban los profundos conflictos intracomunitarios sufridos.

Quitando noticias sueltas en algún periódico y semanario de la época, estas exhumaciones de finales del siglo XX fueron muy poco conocidas para la opinión pública. Posiblemente, este proyecto de mapa de fosas de Castilla y León es la primera vez que tales iniciativas son convenientemente contabilizadas y sistematizadas dentro de una contemplación regional del fenómeno de las exhumaciones de la Guerra Civil y el franquismo.

PROVINCIA	EXHUMACIONES PARTICULARES (1940-1999)	EXHUMACIONES POR ETAPAS			CUERPOS RECUPERADOS POR ETAPAS		
		Dictadura	Transición	Democracia	Dictadura	Transición	Democracia
Ávila	2	-	1	1	-	8	5
Burgos	8	3	3	2	26	16	76
León	1	-	-	1	-	-	13
Palencia	6	-	6	-	-	134	-
Salamanca	7	-	4	3	-	33	19
Segovia	-	-	-	-	-	-	-
Soria	15	-	15	-	-	69	-
Valladolid	6	-	6	-	-	54	-
Zamora	-	-	-	-	-	-	-
CASTILLA Y LEÓN	45	3	35	7	26	314	113

Fig. 8. Fosas comunes exhumadas y cuerpos recuperados por iniciativas de familiares, clausuras de cementerios o hallazgos casuales (1940-1999).

3.2.3.-Exhumaciones en los inicios de la democracia

Durante los primeros años de la democracia, décadas de 1980 y 1990, continuaron las exhumaciones, aunque con menor cadencia. Es un lugar común de la historiografía achacar este descenso a los efectos del intento de golpe de Estado del 23 de febrero de 1981, que haría reverdecer los viejos miedos. Otros autores hablan de una paulatina desconexión con el pasado de las nuevas generaciones, además de los efectos de la fijación y continuidad del llamado pacto de silencio entre los partidos de izquierdas.

Se han documentado 7 fosas abiertas en estas décadas (Fig. 8). Buena parte de estas intervenciones tuvieron que ver con hallazgos casuales –caso de Terradillos (Salamanca), en 1994–, o con el desarrollo de obra pública, por ejemplo, la clausura del cementerio de San Gil, en Aranda de Duero, donde descansaban los restos de los prisioneros del campo de concentración fallecidos por distintas enfermedades. Otro lugar muy significativo que se intervino en 1998 fue el Pozo Grajero, en la provincia de León, donde a instancias de los familiares, y con la ayuda de efectivos de la Guardia Civil, se rescataron 13 cuerpos que habían sido arrojados a esta sima.

3.2.4.-Exhumaciones durante el S. XXI

El nuevo siglo trajo un profundo cambio en la visibilidad de las víctimas de la Guerra Civil y el franquismo con el surgimiento de un potente movimiento social por la recuperación de la memoria histórica, con un fuerte arraigo en nuestra región (fig. 3). Desde la pura óptica de los Derechos Humanos y los principios de Justicia y Reparación, Castilla y León fue poniéndose a la cabeza de las exhumaciones nacionales a partir de iniciativas particulares, de asociaciones y de algunos ayuntamientos. La simbólica fosa de Priaranza del Bierzo, aquella que propició la constitución de la Asociación para la Recuperación de la Memoria Histórica (ARMH), fue la primera de las 169 exhumadas en la región, con un total de 1975 cuerpos rescatados (Fig. 9) en este período.

En cuanto a su distribución por provincias, hay grandes diferencias, tanto por su número como por su tipología. Burgos alcanza 948 restos exhumados procedentes de 47 fosas. León, con 52 fosas abiertas, ha recuperado 187 cuerpos. Palencia, 19 fosas, y

Valladolid, 13, contabilizan 261 y 386 cuerpos respectivamente. El resto de provincias muestran cifras bastante más reducidas. En todo caso, detrás de tales números encontramos, fundamentalmente, la ingente actividad de las asociaciones memorialistas, con la colaboración de reconocidos equipos científicos multidisciplinares de universidades u otros centros de investigación, caso muy especialmente de la Sociedad de Ciencias Aranzadi. La labor llevada a cabo por estos colectivos ha sido todo un ejemplo de activación de la sociedad civil que ha acabado forzando a los gobiernos nacionales y regionales a asumir obligaciones y competencias en tarea tan sensible.

Las exhumaciones en Castilla y León son parte fundamental del proyecto democrático que tratamos de construir como sociedad, tal y como lo recoge la normativa nacional y autonómica. La resolución de los conflictos íntimos, de duelos inconclusos, del extendido maltrato social para las víctimas, son asuntos sensibles de necesaria atención, como también lo es el conocimiento de los crímenes y atrocidades de nuestro pasado. Con los datos, mapas y figuras que aquí se aportan, avanzamos en la consolidación de una cultura y memoria democrática, de respeto y compromiso con los Derechos Humanos.

PROVINCIA	EXHUMACIONES	CUERPOS
	CIENTÍFICAS (2000-2021)	RECUPERADOS (2000-2021)
Ávila	13	43
Burgos	47	948
León	52	187
Palencia	19	261
Salamanca	8	52
Segovia	3	27
Soria	9	45
Valladolid	13	386
Zamora	5	26
Castilla y León	169	1.975

Fig. 9. Fosas comunes exhumadas y cuerpos recuperados con metodología científica (2000-2021).

4.-CATÁLOGO DE FOSAS COMUNES DE LA GUERRA CIVIL Y DEL FRANQUISMO EN CASTILLA Y LEÓN

4.1.-Catálogo de fosas comunes de la guerra civil y del franquismo en la provincia de Ávila

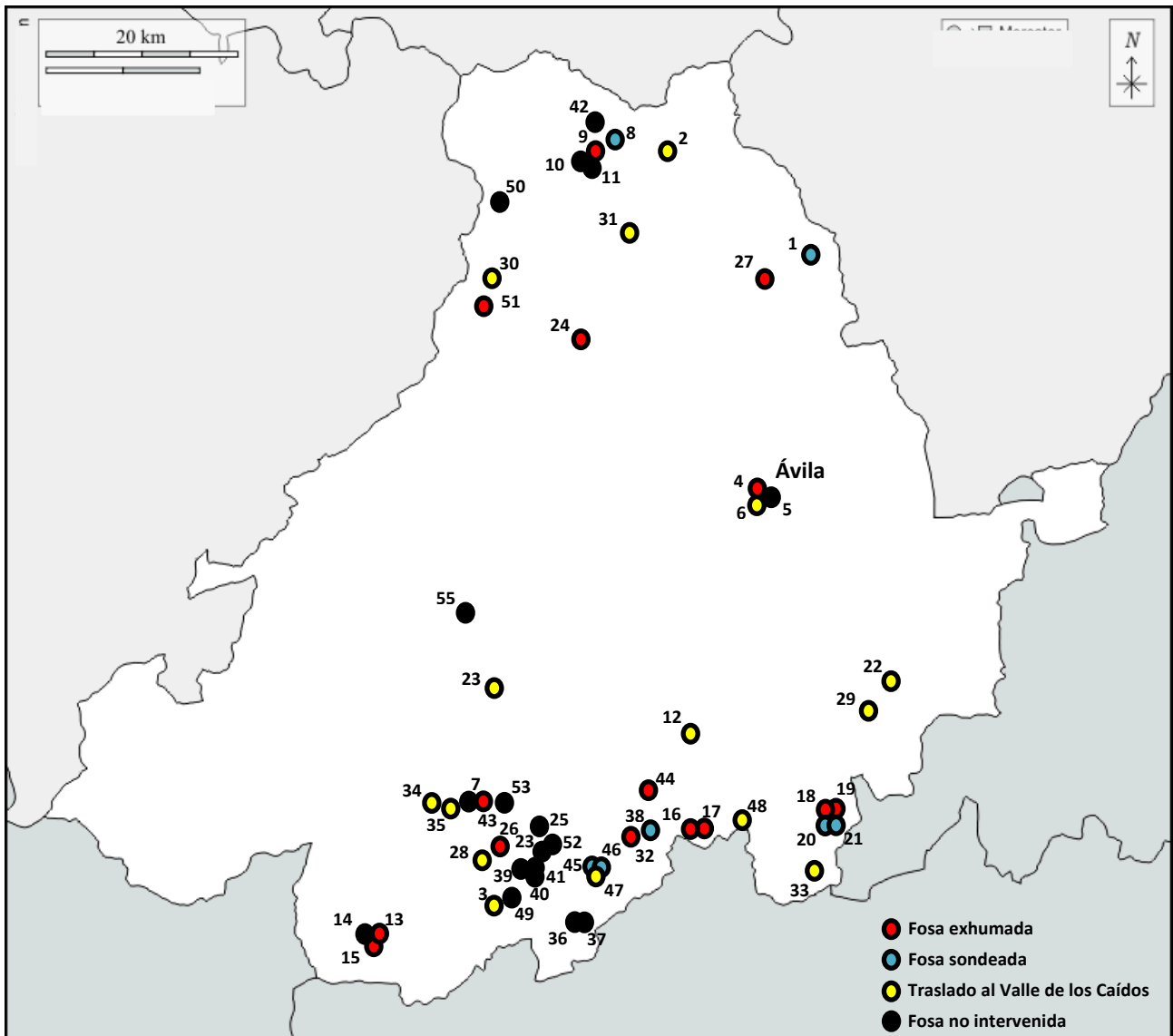


Fig. 10. Localización de las fosas comunes documentadas en la provincia de Ávila.

RELACIÓN DE FOSAS COMUNES DOCUMENTADAS EN LA PROVINCIA DE ÁVILA

Nº	Localidad	Paraje	Víctimas	Estado	Actuación	Entidad promotora	Equipo técnico	Año
1	Adanero	La Trampilla	7	No localizada	Sondeos	ARMH Valladolid	ARMH Valladolid	2003
2	Aldeaseca	Los Aguadillos de la Fuente de la Rosa	7	Localizada	Traslado VC	Gobierno de España	Operarios del Ayto.	1959
3	Arenas de San Pedro	Sin identificar	3	Localizada	Traslado VC	Gobierno de España	Operarios del Ayto.	1959
4	Ávila	Cementerio (I)	1	Localizada	Exhumación	Familiares	Desconocido	2015
5	Ávila	Cementerio (II)	n.d.	No localizada	No intervenida	-	-	-
6	Ávila	Sin identificar	4	Localizada	Traslado VC	Gobierno de España	Operarios del Ayto.	1959
7	Barajas	La Cerradilla	7	No localizada	No intervenida	-	-	-
8	Barromán	Sin identificar	2	No localizada	Sondeos	ARMH Valladolid	ARMH Valladolid	2004
9	Bercial de Zapardiel	Fuente de la Burra (I)	4	Localizada	Exhumación	Foro por la Memoria Ávila	Foro por la Memoria Ávila	2003
10	Bercial de Zapardiel	Fuente de la Burra (II)	4	No localizada	No intervenida	-	-	-
11	Bercial de Zapardiel	Fuente de la Burra (III)	5	No localizada	No intervenida	-	-	-
12	Burgohondo	Sin identificar	5	Localizada	Traslado VC	Gobierno de España	Operarios del Ayto.	1959
13	Candeleda	Cuesta del Avión	7	Localizada	Exhumación	ARMH	ARMH	2010
14	Candeleda	Pradera de los Carreteros	5	No localizada	No intervenida	-	-	-

15	Candeleda	Vuelta del Esparragal	3	Localizada	Exhumación	ARMH	S.C. Aranzadi	2002
16	Casavieja	Cementerio (extramuros)	7	Localizada	Exhumación	ARMH Sierra de Gredos	Equipo independiente	2009
17	Casavieja	El Cerro del Águila	1	Localizada	Exhumación	ARMH Sierra de Gredos	Equipo independiente	2009
18	Casillas	Sin identificar	5	Localizada	Exhumación	Familiares	Familiares	1996
19	Casillas	Antiguo Cementerio	3	Localizada	Exhumación	Familiares	Desconocido	2006
20	Casillas	Sin identificar	2	No localizada	Sondeos	ARMH	ARMH	2018
21	Casillas	Carretera AV-P-703	1	No localizada	Sondeos	ARMH	ARMH	2018
22	Cebreros	Sin identificar	5	Localizada	Traslado VC	Gobierno de España	Operarios del Ayto.	1959
23	Cepeda la Mora	Sin identificar	4	Localizada	Traslado VC	Gobierno de España	Operarios del Ayto.	1959
24	Chaherrero	Cementerio (extramuros)	1	Localizada	Exhumación	ARMH	ARMH	2014
25	Cuevas del Valle	Cruz del Cerro	10	No localizada	No intervenida	-	-	-
26	El Arenal	Alto de la Mesa	3	Localizada	Exhumación	Foro por la Memoria Ávila	Equipo independiente	2003
27	El Bohodón	Cementerio	1	Localizada	Exhumación	ARMH Valladolid	ARMH Valladolid	2003
28	El Hornillo	Sin identificar	1	Localizada	Traslado VC	Gobierno de España	Operarios del Ayto.	1959
29	El Tiemblo	Sin identificar	6	Localizada	Traslado VC	Gobierno de España	Operarios del Ayto.	1959
30	Flores de Ávila	Sin identificar	1	Localizada	Traslado VC	Gobierno de España	Operarios del Ayto.	1959
31	Fuente el Sauz	Sin identificar	6	Localizada	Traslado VC	Gobierno de España	Operarios del Ayto.	1959

32	Gavilanes	El Portalón	3	Localizada	Exhumación	Foro por la Memoria Ávila	Castellum S.C.	2012
33	Higuera de las Dueñas	Sin identificar	3	Localizada	Traslado VC	Gobierno de España	Operarios del Ayto.	1959
34	Hoyos del Collado	Sin identificar	3	Localizada	Traslado VC	Gobierno de España	Operarios del Ayto.	1959
35	Hoyos del Espino	Sin identificar	2	Localizada	Traslado VC	Gobierno de España	Operarios del Ayto.	1959
36	Lanzahíta	Arroyo Herradón	5	No localizada	No intervenida	-	-	-
37	Lanzahíta	Casilla de los Camineros	3	No localizada	No intervenida	-	-	-
38	Mijares	Cementerio	7	No localizada	Sondeos	ARMH Sierra de Gredos	Desconocido	2009
39	Mombeltrán	La Cuesta de la Parra (I)	n.d.	No localizada	No intervenida	-	-	-
40	Mombeltrán	La Cuesta de la Parra (II)	38	No localizada	No intervenida	-	-	-
41	Mombeltrán	Viña Esquinada	10	No localizada	No intervenida	-	-	-
42	Moraleja de Matababras	Valdelayegua	12	No localizada	No intervenida	-	-	-
43	Navarredonda de Gredos	La Rastrilleja	8	Localizada	Exhumación	Foro por la Memoria Ávila	Castellum S.C.	2010
44	Navarrevisca	Majavellana	1	Localizada	Exhumación	ARMH Sierra de Gredos	Aranzadi	2008
45	Pedro Bernardo	Arroyo Casas	6	No localizada	Prospección	ARMH Sierra de Gredos	Cóndor Georadar	2008
46	Pedro Bernardo	La Asomadilla	7	No localizada	Prospección	ARMH Sierra de Gredos	Cóndor Georadar	2009
47	Pedro Bernardo	Sin identificar	1	Localizada	Traslado VC	Gobierno de España	Operarios del Ayto.	1959
48	Piedralaves	Cementerio	2	Localizada	Traslado VC	Gobierno de España	Operarios del Ayto.	1959

49	Ramacastañas	Sin identificar	n.d.	No localizada	No intervenida	-	-	-
50	Raseros	Antiguo Cementerio	5	No localizada	No intervenida	-	-	-
51	Salvadiós	Sin identificar	8	Localizada	Exhumación	Familiares	Familiares	1978
52	San Esteban del Valle	La Chorrera de Marcos	4	No localizada	No intervenida	-	-	-
53	San Martín del Pimpollar	Venta Rasca	7	No localizada	No intervenida	-	-	-
54	Santa Cruz del Valle	Pradera de lo Alto/Erita de los Lobos	5	No localizada	No intervenida	-	-	-
55	Villatoro	Cementerio (extramuros)	2	No localizada	No intervenida	-	-	-

4.2.-Catálogo de fosas comunes de la guerra civil y del franquismo en la provincia de Burgos

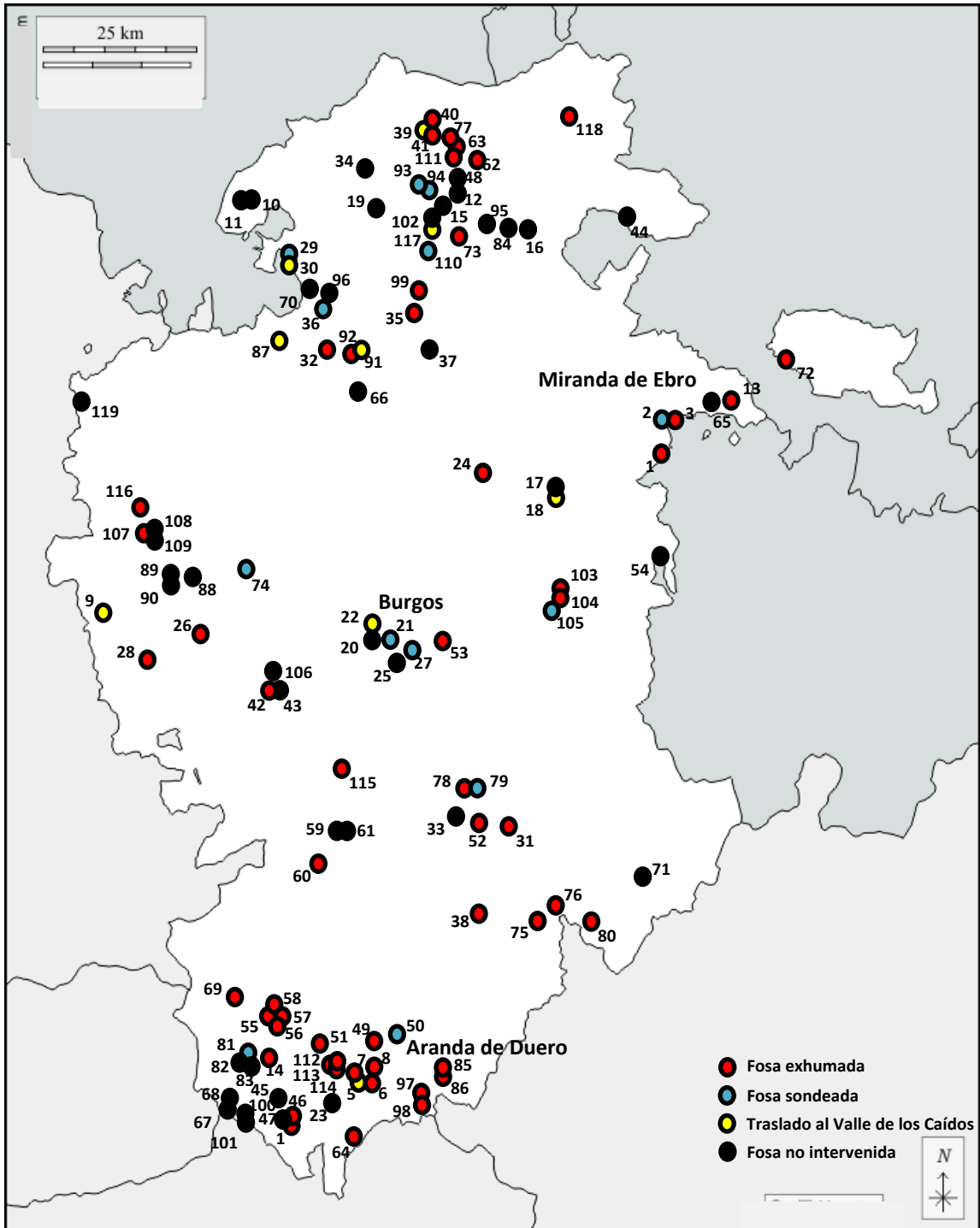


Fig. 11. Localización de las fosas comunes documentadas en la provincia de Burgos.

RELACIÓN DE FOSAS COMUNES DOCUMENTADAS EN LA PROVINCIA DE BURGOS

Nº	Localidad	Paraje	Víctimas	Estado	Actuación	Entidad promotora	Equipo técnico	Año
1	Adrada de Haza	Valdelascuevas	5	Localizada	Exhumación	ARMH	S.C. Aranzadi	2008
2	Altable	Cementerio	8	Localizada	Exhumación	Familiares	S. C. Aranzadi	2006
3	Ameyugo	Carretera N-I (PK 306)	7	No localizada	Sondeos	Familiares	S.C. Aranzadi	2005
4	Ameyugo	Cementerio	1	Localizada	Exhumación	Familiares	S.C. Aranzadi	2019
5	Aranda de Duero	Antiguo Cementerio de San Gil (I)	1	Localizada	Traslado VC	Gobierno de España	Operarios del Ayto.	1959
6	Aranda de Duero	Antiguo Cementerio de San Gil (II)	70	Localizada	Exhumación	Ayto. Aranda	Operarios del Ayto.	1993
7	Aranda de Duero	La Lobera	46	Localizada	Exhumación	Ayto. Aranda	Univ. Burgos	2004
8	Aranda de Duero	Monte Costaján	84	Localizada	Exhumación	Ayto. Aranda	Univ. Burgos	2003 2006
9	Arenillas de Riopisuerga	Cementerio	5	Localizada	Traslado VC	Gobierno de España	Operarios del Ayto.	1959
10	Arija	Escuela de Cristalería Española	n.d.	No localizada	No intervenida	-	-	-
11	Arija	Escuelas León de Argüeso	n.d.	No localizada	No intervenida	-	-	-
12	Barriosuso	Alto de Bocos/Peña Partida	n.d.	No localizada	No intervenida	-	-	-
13	Bayas	Cementerio Viejo	5	Localizada	Exhumación	Familiares	Familiares S.C. Aranzadi	1940 2019
14	Berlangas de Roa	Chopera del tío Invento	5	Localizada	Exhumación	ARMH	S.C. Aranzadi	2004
15	Bocos	El Caño	1	No localizada	No intervenida	-	-	-

16	Bóveda de la Rivera	Los Molinos	3	No localizada	No intervenida	-	-	-
17	Briviesca	La Machacadora	3	No localizada	No intervenida	-	-	-
18	Briviesca	Cementerio de Nuestra Señora del Rosario	1	Localizada	Traslado VC	Gobierno de España	Operarios del Ayto.	1959
19	Brizuela	Carretera N-232 (PK 550,5)	5	No localizada	No intervenida	-	-	-
20	Burgos	Cementerio de San José	641	No localizada	No intervenida	-	-	-
21	Burgos	Monasterio de la Cartuja de Miraflores	8	No localizada	Sondeos	Familiares	Univ. Burgos S.C. Aranzadi	2021
22	Burgos	Sin identificar	13	Localizada	Traslado VC	Gobierno de España	Operarios del Ayto.	1959
23	Campillo de Aranda	Sin identificar	4	No localizada	No intervenida	-	-	-
24	Carcedo de Bureba	Carril de Mota	2	Localizada	Exhumación	CRMH Burgos	CRMH Burgos	2009
25	Carcedo de Burgos	Cementerio	10	No localizada	No intervenida	-	-	-
26	Castellanos de Castro	Sin identificar	6	Localizada	Exhumación	Familiares	Familiares	1990
27	Castrillo del Val	Monasterio de San Pedro de Cardeña	76	No localizada	Sondeos	Familiares	S.C. Aranzadi	2019
28	Castrojeriz	Tablín	1	Localizada	Exhumación	CRMH Burgos	CRMH Burgos	2011
29	Cilleruelo de Bricia	Alto de Cilleruelo	2	No localizada	Sondeos	CRMH Burgos	CRMH Burgos	2010 2011
30	Cilleruelo de Bricia	Cementerio	5	Localizada	Traslado VC	Gobierno de España	Operarios del Ayto.	1959
31	Contreras	Torcón de Cueva Burgos	1	Localizada	Exhumación	G.E. Edelweiss	G.E. Edelweiss	1976
32	Covanera	La Penilla	15	Localizada	Exhumación	CRMH Burgos	CRMH Burgos	2007

33	Covarrubias	Cementerio	5	No localizada	No intervenida	-	-	-
34	Cueva	Complejo Ojo Guareña/Sima Dolencias	n.d.	Localizada	No intervenida	-	-	-
35	El Almiñé	Alto de la Mazorra	13	Localizada	Exhumación	Familiares	S.C. Aranzadi	2011
36	Escalada	Las Llosas	1	No localizada	Sondeos	CRMH Burgos	CRMH Burgos	2013
37	Escóbados de Arriba	Cementerio	2	No localizada	No intervenida	-	-	-
38	Espinosa de Cervera	El Sendero	4	Localizada	Exhumación	ARMH	Equipo independiente	2002
39	Espinosa de los Monteros	Cementerio	1	Localizada	Traslado VC	Gobierno de España	Operarios del Ayto.	1959
40	Espinosa de los Monteros	C/ de la Riva nº 12	9	Localizada	Exhumación	Familiares	S.C. Aranzadi	2012
41	Espinosa de los Monteros	Sorriba	4	Localizada	Exhumación	Familiares	S.C. Aranzadi	2012
42	Estépar	Monte de Cárcabos (I) Estépar/Los	96	Localizada	Exhumación	CRMH Burgos	Univ. Burgos S.C. Aranzadi	2014 2015
43	Estépar	Monte de Cárcabos (II) Estépar/Los	45	No localizada	No intervenida	-	-	-
44	Fresno de Losa	Sin identificar	n.d.	No localizada	No intervenida	-	-	-
45	Fuentecén	La Casajera	12	No localizada	No intervenida	-	-	-
46	Fuentemolinos	Fuente Juana	4	Localizada	Exhumación	ARMH	S.C. Aranzadi	2008
47	Fuentemolinos	El Chorro de Valdesuero	3	No localizada	No intervenida	-	-	-
48	Gayangos	Alto de Bocos/Arroyo San Juan	n.d.	No localizada	No intervenida	-	-	-
49	Gumiel de Izán	La Legua	59	Localizada	Exhumación	ARMH	S.C. Aranzadi	2011

50	Gumiel de Izán	Cañada del Marojal	2	No localizada	Sondeos	Familiares	Univ. Burgos	2004
51	Gumiel de Mercado	Las Majadillas	4	Localizada	Exhumación	ARMH	S.C. Aranzadi	2010
52	Hortigüela	La Calera	8	Localizada	Exhumación	ARMH	S.C. Aranzadi	2005
53	Ibeas de Juarros	La Paredeja	7	Localizada	Exhumación	CRMH Burgos	CRMH Burgos	2019
54	Ibrillos	Cementerio	1	No localizada	No intervenida	-	-	-
55	La Horra	Monte de Villalobón/Carrascal de Juan Moro	6	Localizada	Exhumación	Familiares	Familiares	1979
56	La Horra	La Piconada del Tío Nogueras	9	Localizada	Exhumación	Familiares	Familiares	1980
57	La Horra	Monte de Villalobón/La Piconada	12	Localizada	Exhumación	ARMH	S.C. Aranzadi	2003
58	La Horra	Monte de Villalobón/Los Arenales	10	Localizada	Exhumación	ARMH	S.C. Aranzadi	2003
59	Lerma	Cementerio	23	No localizada	No intervenida	-	-	-
60	Lerma	Monte de La Andaya	85	Localizada	Exhumación	ARMH	S.C. Aranzadi	2006 2007
61	Lerma	Traseras del Palacio Ducal/Parador Nacional	n.d.	No localizada	No intervenida	-	-	-
62	Loma de Montija	Cueva de Humarraña	3	Localizada	Exhumación	Foro por la Memoria	Desconocido	2009
63	Loma de Montija	Hazas	24	Localizada	Exhumación	Familiares	S.C. Aranzadi	2011
64	Milagros	La Casilla de los Camineros	45	Localizada	Exhumación	ARMH	S.C. Aranzadi	2009
65	Miranda de Ebro	Cementerio Viejo	162	No localizada	No intervenida	-	-	-
66	Mozuelos de Sedano	Sima de la Torca Palomera	n.d.	Localizada	No intervenida	-	-	-

67	Nava de Roa	La Pascuala	5	No localizada	No intervenida	-	-	-
68	Nava de Roa	La Raposera	1	No localizada	No intervenida	-	-	-
69	Olmedillo de Roa	Ermita de Nuestra Señora de Basardilla	8	Localizada	Exhumación	ARMH	S.C. Aranzadi	2003
70	Orbaneja del Castillo	Las Losas	3	No localizada	No intervenida	-	-	-
71	Palacios de la Sierra	Peña Ladera	1	No localizada	No intervenida	-	-	-
72	Pangua	Cementerio	1	Localizada	Exhumación	Familiares	S.C. Aranzadi	2005
73	Paralacuesta	La Islapara	1	Localizada	Exhumación	CRMH Burgos	CRMH Burgos	2011
74	Pedrosa del Páramo	La Solana	3	No localizada	Sondeos	CRMH Burgos	CRMH Burgos	2008
75	Pinilla de los Barruecos	El Palancar	11	Localizada	Exhumación	Foro por la Memoria CRMH Burgos	Desconocido CRMH Burgos	2005 2011
76	Pinilla de los Barruecos	Tenada de la Zorra	4	Localizada	Exhumación	ARMH	S.C. Aranzadi	2010
77	Quintana de los Prados	Sin identificar	17	Localizada	Exhumación	Desconocido	Desconocido	1965
78	Quintanilla de las Viñas	La Granja (I)	6	Localizada	Exhumación	CRMH Burgos	CRMH Burgos	2010
79	Quintanilla de las Viñas	La Granja (II)	1	No localizada	Sondeos	CRMH Burgos	CRMH Burgos	2011
80	Rabanera del Pinar	Picón de Valdeabejas	5	Localizada	Exhumación	ARMH	S.C. Aranzadi	2009
81	Roa de Duero	Ermita de la Virgen de la Vega (I)	6	No localizada	Sondeos	ARMH	Desconocido	2004
82	Roa de Duero	Ermita de la Virgen de la Vega (II)	7	No localizada	No intervenida	-	-	-
83	Roa de Duero	Ermita de la Virgen de la Vega (III)	3	No localizada	No intervenida	-	-	-

84	Rosales	Resolas	n.d.	No localizada	No intervenida	-	-	-
85	San Juan del Monte	Monte Carrascalejo (I)	3	Localizada	Exhumación	ARMH	ARMH Valladolid	2003
86	San Juan del Monte	Monte Carrascalejo (II)	5	Localizada	Exhumación	ARMH	Univ. Autónoma Madrid	2008
87	Sargentos de la Lora	Sin identificar	11	Localizada	Traslado VC	Gobierno de España	Operarios del Ayto.	1959
88	Sasamón	La Herradura	3	No localizada	No intervenida	-	-	-
89	Sasamón	Pinilla	2	No localizada	No intervenida	-	-	-
90	Sasamón	Villasidro	2	No localizada	No intervenida	-	-	-
91	Sedano	Cementerio	1	Localizada	Traslado VC	Gobierno de España	Operarios del Ayto.	1959
92	Sedano	El Trece	9	Localizada	Exhumación	CRMH Burgos	CRMH Burgos	2005
93	Torme	Arenas de Tril	n.d.	No localizada	Sondeos	CRMH Burgos	CRMH Burgos	2012
94	Torme	Salcedo	4	No localizada	Sondeos	CRMH Burgos	CRMH Burgos	2012
95	Torres	Las Presas	11	No localizada	No intervenida	-	-	-
96	Turzo	Las Lastras	n.d.	No localizada	No intervenida	-	-	-
97	Vadocondes	Barranco de Valladar	5	Localizada	Exhumación	ARMH	S.C. Aranzadi	2005
98	Vadocondes	Monte de Vadocondes	6	Localizada	Exhumación	ARMH	S.C. Aranzadi	2003
99	Valdenoceda	Cementerio	114	Localizada	Exhumación	Familiares	S.C. Aranzadi	2007
100	Valdezate	El Empalme	4	No localizada	No intervenida	-	-	-

101	Valdezate		La Vega	3	No localizada	No intervenida	-	-	-
102	Villacomparada Rueda	de	Monte Castellanos	1	No localizada	No intervenida	-	-	-
103	Villafranca Oca	Montes de	Monte de La Pedraja/Alto de Valbuena (I)	104	Localizada	Exhumación	Agrupación familiares	S.C. Aranzadi	2010
104	Villafranca Oca	Montes de	Monte de La Pedraja/Alto de Valbuena (II)	32	Localizada	Exhumación	Agrupación familiares	S.C. Aranzadi	2011
105	Villafranca Oca	Montes de	Monte de La Pedraja	n.d.	No localizada	Sondeos	UGT	S.C. Aranzadi	2019
106	Villagutiérrez		Monte de Estépar/Santillana	207	No localizada	No intervenida	-	-	-
107	Villahizán de Treviño		Arenas	3	Localizada	Exhumación	Familiares	Familiares	1946
108	Villahizán de Treviño		Camino Viejo a Villanueva de Odra	1	No localizada	No intervenida	-	-	-
109	Villahizán de Treviño		Uncar	3	No localizada	No intervenida	-	-	-
110	Villalaín		Zurita	1	No localizada	Sondeos	CRMH Burgos	CRMH Burgos	2019
111	Villalázara		La Garita	5	Localizada	Exhumación	Familiares	Familiares	196?
112	Villalba de Duero		Camino del Campo de Aviación (I)	7	Localizada	Exhumación	ARMH	S.C. Aranzadi	2010
113	Villalba de Duero		Camino del Campo de Aviación (II)	4	Localizada	Exhumación	ARMH	S.C. Aranzadi	2010
114	Villalba de Duero		La Legua	3	Localizada	Exhumación	ARMH	S.C. Aranzadi	2009
115	Villamayor Montes	de los	Alto de la Venta	46	Localizada	Exhumación	ARMH	Univ. Autónoma Madrid	2004
116	Villanueva de Odra		Fuentarrero	8	Localizada	Exhumación	CRMH Burgos	CRMH Burgos	2006
117	Villarcayo		Antiguo Cementerio	1	Localizada	Traslado VC	Gobierno de España	Operarios del Ayto.	1959

118	Villasana de Mena	Iglesia de Nuestra Señora de las Altices	8	Localizada	Exhumación	Familiares	S.C. Aranzadi	2005
119	Villela	Valle Zarce	4	No localizada	No intervenida	-	-	-

4.3.-Catálogo de fosas comunes de la guerra civil y del franquismo en la provincia de León

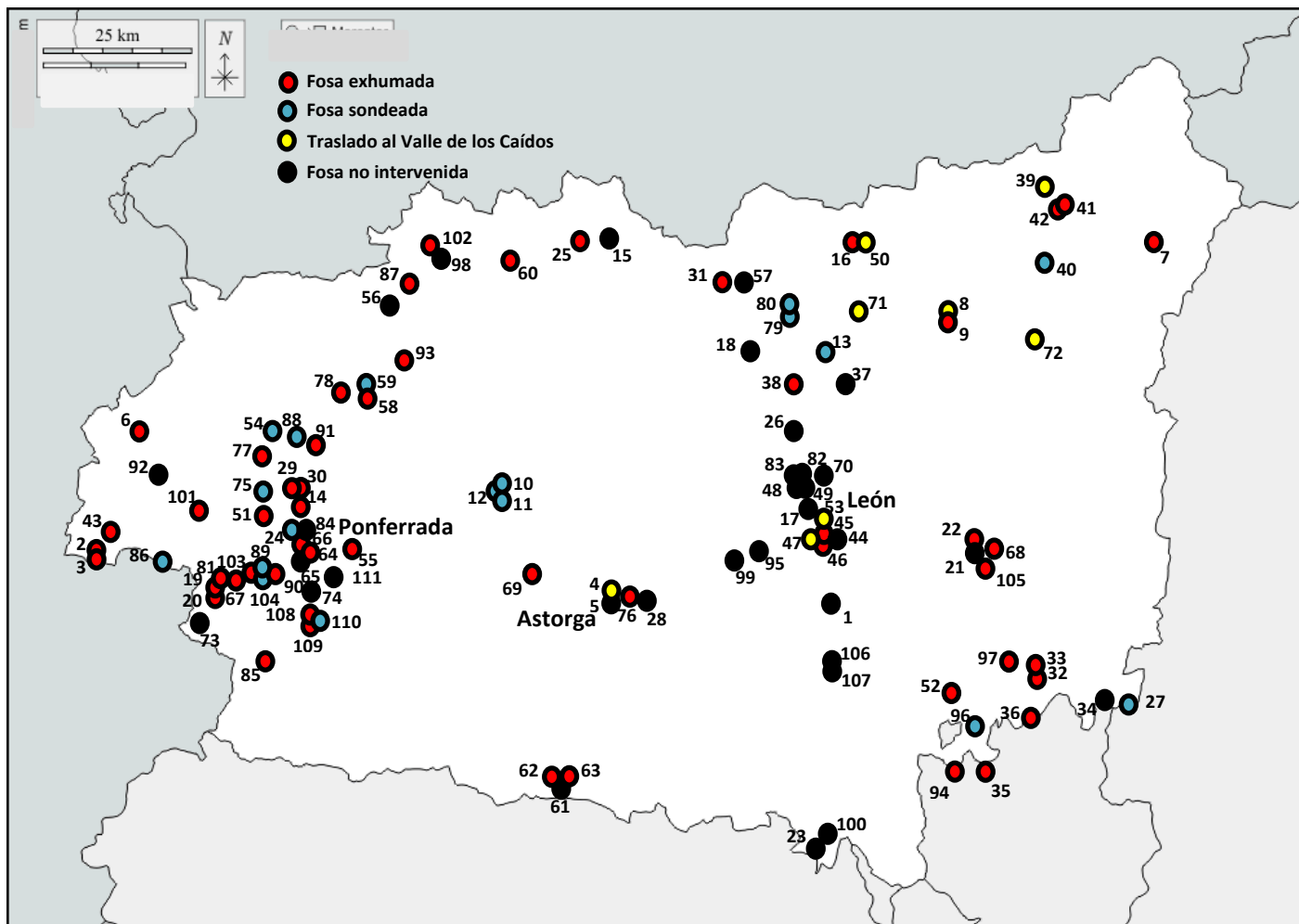


Fig. 12. Localización de las fosas comunes documentadas en la provincia de León.

RELACIÓN DE FOSAS COMUNES DOCUMENTADAS EN LA PROVINCIA DE LEÓN

Nº	Localidad	Paraje	Víctimas	Estado	Actuación	Entidad promotora	Equipo técnico	Año
1	Ardón	Cementerio	6	No localizada	No intervenida	-	-	-
2	Arnado	Reteixido	3	Localizada	Exhumación	ARMH	ARMH	2004
3	Arnado	Sin identificar	1	Localizada	Exhumación	ARMH	ARMH	2004
4	Astorga	Cementerio	6	Localizada	Traslado VC	Gobierno de España	Operarios del Ayto.	1959
5	Astorga	Cementerio	n.d.	No localizada	No intervenida	-	-	-
6	Balboa	A Casiña	4	Localizada	Exhumación	ARMH	ARMH	2008
7	Boca de Huérgano	Valleja del Pando	4	Localizada	Exhumación	ARMH	ARMH	2016
8	Boñar	Cementerio (I)	2	Localizada	Traslado VC	Gobierno de España	Operarios del Ayto.	1959
9	Boñar	Cementerio (II)	5	Localizada	Exhumación	Agrupación Pozo Grajero	Agrupación Pozo Grajero	2004
10	Brañuelas	Campo de las Monas	6	No localizada	Sondeos	ARMH	ARMH	2017
11	Brañuelas	La Retuerta	6	No localizada	Sondeos	ARMH	ARMH	2007 2017
12	Brañuelas	Los Campos	3	No localizada	Sondeos	ARMH	ARMH	2017
13	Brugos de Fenar	Las Revillas	1	No localizada	Sondeos	ARMH	ARMH	2010
14	Cabañas de la Dornilla	Monte del Vallejo	5	Localizada	Exhumación	ARMH	Equipo independiente	2002
15	Candemuela	La Llera	3	No localizada	No intervenida	-	-	-

16	Canseco	Cementerio	3	Localizada	Exhumación	ARMH	ARMH	2018
17	Carbajal de la Legua	Cementerio	6	No localizada	No intervenida	-	-	-
18	Carrocera	La Venta de Cantarranas	n.d.	No localizada	No intervenida	-	-	-
19	Carucedo	Cruz de Barosa	1	Localizada	Exhumación	ARMH	ARMH	2006
20	Carucedo	Tanceros	4	Localizada	Exhumación	ARMH	ARMH	2008
21	Casasola de Rueda	Sin identificar	1	No localizada	No intervenida	-	-	-
22	Casasola de Rueda	Monte de la Cota/Valleja de los Muertos	6	Localizada	Exhumación	ARMH	ARMH	2015
23	Cimanes de la Vega	Cementerio	3	No localizada	No intervenida	-	-	-
24	Columbrianos	Cementerio	4	No localizada	Sondeos	ARMH	ARMH	2011
25	Cospedal de Babia	Entreríos	2	Localizada	Exhumación	ARMH	ARMH	2021
26	Cuadros	Cementerio	2	No localizada	No intervenida	-	-	-
27	Escobar de Campos	Picón de los Muertos	3	No localizada	Sondeos	ARMH	ARMH	2012
28	Estébenez de la Calzada	Sin identificar	6	No localizada	No intervenida	-	-	-
29	Fresnedo	Sin identificar	4	Localizada	Exhumación	ARMH	Equipo independiente	2001
30	Fresnedo	Los Poceicos	3	Localizada	Exhumación	ARMH	ARMH	2009
31	Geras de Gordón	La Revuelta de Linares	1	Localizada	Exhumación	ARMH	ARMH	2018
32	Gordaliza del Pino	Sin identificar	2	Localizada	Exhumación	ARMH	S.C. Aranzadi	2003

33	Gordaliza del Pino	Monte Calzadín	2	Localizada	Exhumación	ARMH	S.C. Aranzadi	2007
34	Grajal de Campos	Sin identificar	1	No localizada	No intervenida	-	-	-
35	Izagre	Arroyo de Valdemuza	10	Localizada	Exhumación	ARMH	ARMH	2008
36	Joarilla de las Matas	Sin identificar	14	Localizada	Exhumación	ARMH	ARMH	2011
37	La Flecha de Torío	Cementerio	2	No localizada	No intervenida	-	-	-
38	La Robla	Alto del Rabizo	5	Localizada	Exhumación	ARMH	ARMH	2008
39	La Uña	Cementerio	1	Localizada	Traslado VC	Gobierno de España	Operarios del Ayto.	1959
40	Las Salas	Tras del Canto Escobio	1	No localizada	Sondeos	ARMH	ARMH	2019
41	Lario	Pozo Grajero	13	Localizada	Exhumación		GREIM de la Guardia Civil	1998
42	Lario	La Llama	2	Localizada	Exhumación	ARMH	ARMH	2009
43	Leiroso	Sin determinar	2	Localizada	Exhumación	ARMH	S.C. Aranzadi	2007
44	León	Cementerio de San Froilán (I)	1.483	No localizada	No intervenida	-	-	-
45	León	Cementerio de San Froilán (II)	1	Localizada	Exhumación	ARMH	ARMH	2019
46	León	Cementerio de San Froilán (III)	1	Localizada	Exhumación	ARMH	ARMH	2020
47	León	Cementerio de San Froilán (IV)	8	Localizada	Traslado VC	Gobierno de España	Operarios del Ayto.	1959
48	Lorenzana	Cementerio (I)	2	No localizada	No intervenida	-	-	-
49	Lorenzana	Cementerio (II)	3	No localizada	No intervenida	-	-	-

50	Lugeros	Cementerio	1	Localizada	Traslado VC	Gobierno de España	Operarios del Ayto.	1959
51	Magaz de Abajo	Curva de Magaz	12	Localizada	Exhumación	ARMH	ARMH	2008
52	Matallana Valmadrigal	de Valdemilán	8	Localizada	Exhumación	ARMH	ARMH	2010
53	Navatejera	Cementerio	1	Localizada	Traslado VC	Gobierno de España	Operarios del Ayto.	1959
54	Ocero	Prado Costeiro	2	No localizada	Sondeos	ARMH	ARMH	2008
55	Onamio	Sin identificar	1	Localizada	Exhumación	ARMH	ARMH	2002
56	Palacios del Sil	Los Arenales	n.d.	No localizada	No intervenida	-	-	-
57	Paradilla de Gordón	Sin identificar	9	No localizada	No intervenida	-	-	-
58	Pardamaza	Sin identificar	2	Localizada	Exhumación	ARMH	ARMH	2003
59	Pardamaza	Ribera del río Primout	1	No localizada	Sondeos	ARMH	ARMH	2011
60	Piedrafita de Babia	Sin identificar	7	Localizada	Exhumación	ARMH	S.C. Aranzadi	2002
61	Pinilla de la Valdería	Cementerio	5	No localizada	No intervenida	-	-	-
62	Pinilla de la Valdería	La Chana	5	Localizada	Exhumación	ARMH	ARMH	2008
63	Pinilla de la Valdería	La Reguera del Muerto	1	Localizada	Exhumación	ARMH	ARMH	2008
64	Ponferrada	Barrio Flores del Sil/Avda. Portugal nº 340	2	Localizada	Exhumación	ARMH	ARMH	2008
65	Ponferrada	Antiguo Cementerio Civil del Carmen (I)	94	No localizada	No intervenida	-	-	-
66	Ponferrada	Antiguo Cementerio Civil del Carmen (II)	2	Localizada	Exhumación	ARMH	ARMH	2016

67	Priaranza del Bierzo	El Paseo del Corro nº 95	13	Localizada	Exhumación	Familiares	Equipo independiente	2000
68	Quintana de Rueda	Vega de Arriba	4	Localizada	Exhumación	ARMH	ARMH	2009
69	Quintanilla de Combarros	Cementerio	3	Localizada	Exhumación	ARMH	ARMH	2009
70	Riosequino de Torío	Sin identificar	1	No localizada	No intervenida	-	-	-
71	Robles de la Valcueva	Ermita de Santa María de Boinas/Carretera LE-311 (PK 23,70)	7	Localizada	Traslado VC	Gobierno de España	Operarios del Ayto.	1959
72	Sabero	Cementerio	1	Localizada	Traslado VC	Gobierno de España	Operarios del Ayto.	1959
73	Salas de la Ribera	Valdefuentes	5	No localizada	No intervenida	-	-	-
74	San Esteban de Valdueza	El Panderón	1	No localizada	No intervenida	-	-	-
75	San Juan de la Mata	Sin identificar	3	No localizada	Sondeos	ARMH	ARMH	2009
76	San Justo de la Vega	El Grillo	9	Localizada	Exhumación	ARMH	ARMH	2012
77	San Pedro de Olleros	Alto del Couso	2	Localizada	Exhumación	ARMH	S.C. Aranzadi	2002
78	Santa Leocadia	Cortina del Cristo	1	Localizada	Exhumación	ARMH	S.C. Aranzadi	2007
79	Santa Lucía de Gordón	El Valle	4	No localizada	Sondeos	ARMH	ARMH	2014
80	Santa Lucía de Gordón	Cementerio (extramuros)	11	No localizada	Sondeos	ARMH	ARMH	2019
81	Santalla del Bierzo	La Pradería	5	Localizada	Exhumación	ARMH	ARMH	2009
82	Santibáñez	Cementerio (I)	1	No localizada	No intervenida	-	-	-
83	Santibáñez	Cementerio (II)	2	No localizada	No intervenida	-	-	-

84	Santo Tomás de las Ollas	Montearenas	Sin determinar	No localizada	No intervenida	-	-	-
85	Sigüeya	Barrio de Villa	1	Localizada	Exhumación	ARMH	ARMH	2009
86	Sobrado	Xan Carballo	3	No localizada	Sondeos	ARMH	ARMH	2012
87	Tejedo del Sil	Las Cruces	3	Localizada	Exhumación	ARMH	ARMH	2008
88	Tombrío de Abajo	Sin identificar	1	No localizada	Sondeos	ARMH	ARMH	2011
89	Toral de Merayo	Sin identificar	1	No localizada	Sondeos	ARMH	ARMH	2002
90	Toral de Merayo	El Toralín	3	Localizada	Exhumación	ARMH	ARMH	2009
91	Toreno	Sin identificar	2	Localizada	Exhumación	ARMH	S.C. Aranzadi	2005
92	Trabadelo	Teso Mundín	n.d.	No localizada	No intervenida	-	-	-
93	Urdiales de Colinas	Cementerio ¿(extramuros)?	1	Localizada	Exhumación	ARMH	ARMH	2002
94	Valdemorilla	La Finca del Muerto	1	Localizada	Exhumación	ARMH	ARMH	2010
95	Valverde de la Virgen	Campo de Fresno	n.d.	No localizada	No intervenida	-	-	-
96	Valverde-Enrique	Monte de Valverde-Enrique	4	No localizada	Sondeos	ARMH	ARMH	2010
97	Vallecillo	Monte Calzadín	3	Localizada	Exhumación	ARMH	ARMH	2011
98	Villablino	Puerto de Leitariegos	n.d.	No localizada	No intervenida	-	-	-
99	Villadangos del Páramo	Cementerio de San Juan	78	No localizada	No intervenida	-	-	-
100	Villafer	Cementerio	3	No localizada	No intervenida	-	-	-

101	Villafranca del Bierzo	Cementerio	2	Localizada	Exhumación	ARMH	ARMH	2015
102	Villager de Laciana	C/ San Lorenzo nº 18	1	Localizada	Exhumación	ARMH	ARMH	2003
103	Villalibre de la Jurisdicción	Barrio Falcón nº 3	1	Localizada	Exhumación	ARMH	ARMH	2014
104	Villalibre de la Jurisdicción	Las Punticas	1	No localizada	Sondeos	ARMH	ARMH	2015
105	Villalquite	La Cenia/Picón de los Muertos	3	Localizada	Exhumación	ARMH	S.C. Aranzadi	2007
106	Villamañán	Cementerio (I)	1	No localizada	No intervenida	-	-	-
107	Villamañán	Cementerio (II)	2	No localizada	No intervenida	-	-	-
108	Villanueva de Valdueza	La Cortea	1	Localizada	Exhumación	ARMH	ARMH	2011
109	Villanueva de Valdueza	Valdelallama	3	Localizada	Exhumación	ARMH	ARMH	2012
110	Villanueva de Valdueza	La Lomba	n.d.	No localizada	Sondeos	ARMH	ARMH	2012
111	Villar de los Barrios	Sin identificar	3	No localizada	No intervenida	-	-	-

4.4.-Catálogo de fosas comunes de la guerra civil y del franquismo en la provincia de Palencia

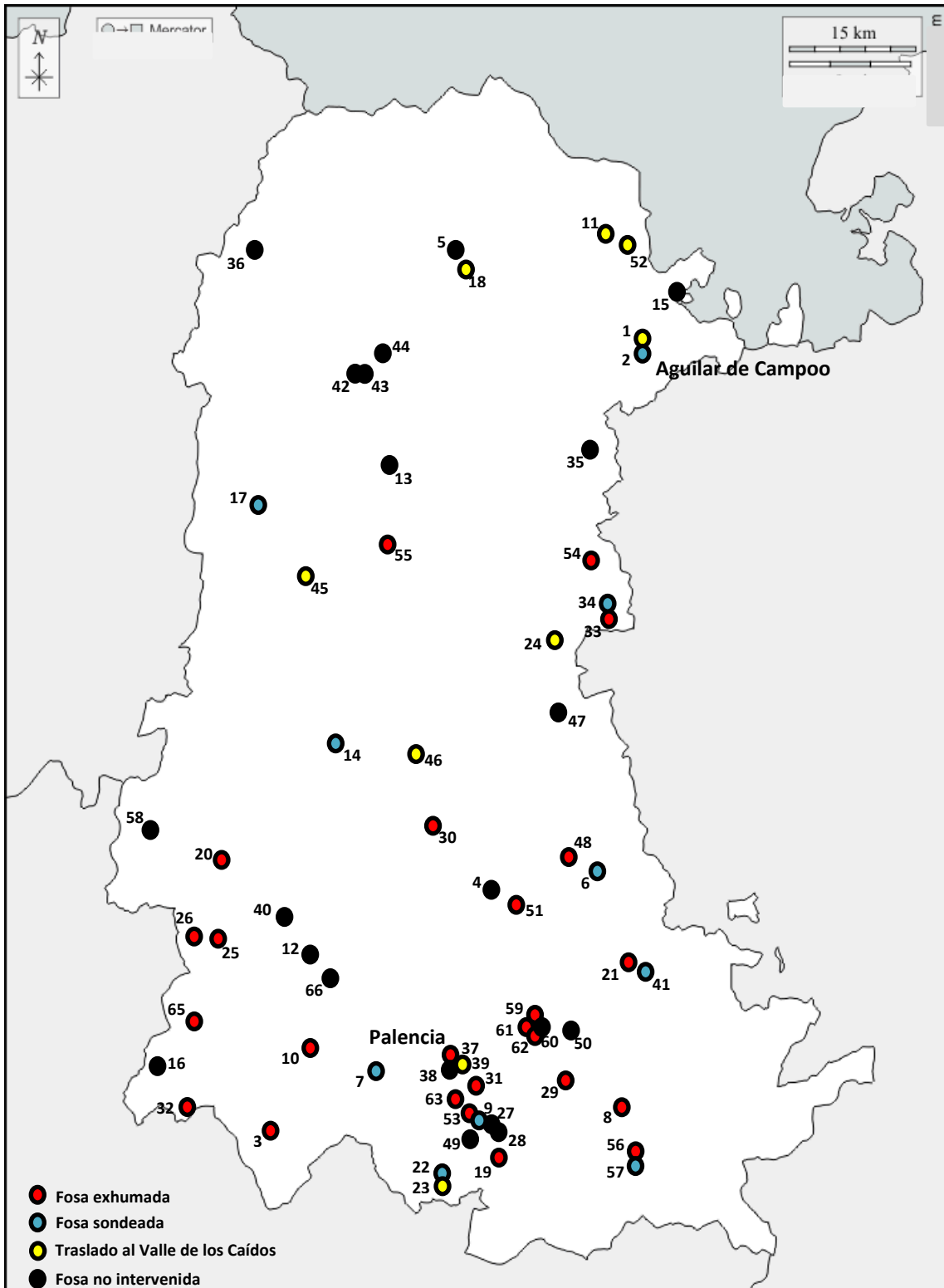


Fig. 13. Localización de las fosas comunes documentadas en la provincia de Palencia.

RELACIÓN DE FOSAS COMUNES DOCUMENTADAS EN LA PROVINCIA DE PALENCIA

Nº	Localidad	Paraje	Víctimas	Estado	Actuación	Entidad promotora	Equipo técnico	Año
1	Aguilar de Campoo	Antiguo Cementerio (I)	3	Localizada	Traslado VC	Gobierno de España	Operarios del Ayto.	1959
2	Aguilar de Campoo	Antiguo Cementerio (II)	13	No localizada	Sondeos	ARMH Palencia	ARMH Valladolid	2011
3	Ampudia	Cementerio	12	Localizada	Exhumación	ARMH Valladolid	ARMH Valladolid	2003
4	Amusco	Sin identificar	2	No localizada	No intervenida	-	-	-
5	Arbejal	Sin identificar	n.d.	No localizada	No intervenida	-	-	-
6	Astudillo	Sin identificar	8	No localizada	Sondeos	ARMH Palencia	Desconocido	¿?
7	Autillo de Campo	Cementerio	12	No localizada	Sondeos	ARMH Valladolid	ARMH Valladolid	2004
8	Baltanás	Portillo de Hornillos	21	Localizada	Exhumación	ARMH Palencia	ARMH Valladolid	2004 2005
9	Baños de Cerrato	Cementerio	7	No localizada	Sondeos	Familiares	S.C. Aranzadi	2005
10	Baquerín de Campos	Cementerio	7	Localizada	Exhumación	ARMH Valladolid	ARMH Valladolid	2007
11	Barruelo de Santullán	Sin identificar	1	Localizada	Traslado VC	Gobierno de España	Operarios del Ayto.	1959
12	Becerril de Campos	Cementerio	4	No localizada	No intervenida	-	-	-
13	Buenavista de Valdavia	Cementerio	5	No localizada	No intervenida	-	-	-
14	Calzada de los Molinos	Cementerio	n.d.	No localizada	Sondeos	ARMH Palencia	ARMH Valladolid	¿?
15	Canduela	Cementerio	7	No localizada	No intervenida	-	-	-

16	Castil de Vela	Cementerio	11	No localizada	No intervenida	-	-	-
17	Celadilla del Río	Los Infernos	7	No localizada	Sondeos	ARMH Palencia	ARMH Valladolid	2010
18	Cervera de Pisuerga	Sin identificar	3	Localizada	Traslado VC	Gobierno de España	Operarios del Ayto.	1959
19	Cevico de la Torre	Cementerio	7	Localizada	Exhumación	Familiares	Familiares	¿?
20	Cisneros	Sin identificar	3	Localizada	Exhumación	ARMH Palencia	ARMH Valladolid	2009
21	Cordovilla la Real	El Rollo	12	Localizada	Exhumación	UGT	Desconocido	1983
22	Dueñas	Cementerio	8	No localizada	Sondeos	ARMH Palencia	ARMH Valladolid	2007
23	Dueñas	Sin identificar	1	Localizada	Traslado VC	Gobierno de España	Operarios del Ayto.	1959
24	Espinosa Villagonzalo	de Sin identificar	1	Localizada	Traslado VC	Gobierno de España	Operarios del Ayto.	1967
25	Frechilla	Corral de la Ermita de San Miguel	16	Localizada	Exhumación	ARMH Palencia	ARMH Valladolid	2009
26	Guaza de Campos	Cementerio	8	Localizada	Exhumación	ARMH Palencia	ARMH Valladolid	2004
27	Hontoria de Cerrato	Cementerio	1	No localizada	No intervenida	-	-	-
28	Hontoria de Cerrato	Sin identificar	1	No localizada	No intervenida	-	-	-
29	Hornillos de Cerrato	Cementerio	6	Localizada	Exhumación	ARMH Palencia	ARMH Valladolid	2005
30	Lomas	Cementerio	3	Localizada	Exhumación	ARMH Palencia	ARMH Valladolid	2003
31	Magaz de Pisuerga	Sin identificar	2	Localizada	Exhumación	Familiares	Familiares	1979
32	Meneses de Campo	Cementerio	9	Localizada	Exhumación	ARMH Valladolid	ARMH Valladolid	2002

33	Naveros Pisuerga/Olmos Pisuerga	de de	Cementerio	2	Localizada	Exhumación	ARMH	S.C. Aranzadi	2008
34	Naveros Pisuerga/Olmos Pisuerga	de de	Cementerio	3	No localizada	Sondeos	Familiares	ARMH Valladolid	2010
35	Nogales de Pisuerga		Cementerio	8	No localizada	No intervenida	-	-	-
36	Otero de Guardo		Cementerio	1	No localizada	No intervenida	-	-	-
37	Palencia		Antiguo Cementerio/Parque de La Carcavilla (I)	108	Localizada	Exhumación	ARMH Palencia	S.C. Aranzadi	2009 2011
38	Palencia		Antiguo Cementerio/Parque de La Carcavilla (II)	377	No localizada	No intervenida	-	-	-
39	Palencia		Sin identificar	14	Localizada	Traslado VC	Gobierno de España	Operarios del Ayto.	1959
40	Paredes de Nava		Cementerio	5	No localizada	No intervenida	-	-	-
41	Quintana del Puente		Monte Ramírez	5	No localizada	Sondeos	ARMH Palencia	S.C. Aranzadi	2019
42	Riosmenudos de la Peña	de la	Cementerio (I)	4	No localizada	No intervenida	-	-	-
43	Riosmenudos de la Peña	de la	Cementerio (II)	3	No localizada	No intervenida	-	-	-
44	Roscales de la Peña		Cementerio	10	No localizada	No intervenida	-	-	-
45	Saldaña		Antiguo Cementerio	1	Localizada	Traslado VC	Gobierno de España	Operarios del Ayto.	1959
46	San Mamés de Campos		Sin identificar	2	Localizada	Traslado VC	Gobierno de España	Operarios del Ayto.	1959
47	Santillana de Campos		Cementerio	3	No localizada	No intervenida	-	-	-
48	Santoyo		Fuente de la Fragua/Tierra de los Muertos	25	Localizada	Exhumación	ARMH Palencia	ARMH Valladolid	2008
49	Tariego de Cerrato		Cementerio	4	No localizada	No intervenida	-	-	-

50	Torquemada	Pesquerón	4	No localizada	No intervenida	-	-	-
51	Valdespina	Cementerio	16	Localizada	Exhumación	Familiares	Familiares	1979
52	Vallejo de Orbó	Sin identificar	1	Localizada	Traslado VC	Gobierno de España	Operarios del Ayto.	1959
53	Venta de Baños	Picón del Rey	7	Localizada	Exhumación	Familiares	Familiares	1980
54	Ventosa de Pisuerga	Cementerio	4	Localizada	Exhumación	ARMH Palencia	ARMH Valladolid	2008
55	Villabasta de Vadavia	Las Quintanas	6	Localizada	Exhumación	ARMH Palencia	ARMH Valladolid	2012
56	Villaconancio	Fuente el Guijo/Mojón Alto	8	Localizada	Exhumación	ARMH Palencia	ARMH Valladolid	2005
57	Villaconancio	Fuente el Guijo	10	No localizada	Sondeos	ARMH Palencia	S.C. Aranzadi	2019
58	Villada	Cementerio	1	No localizada	No intervenida	-	-	-
59	Villamediana	Fuentincho	11	Localizada	Exhumación	ARMH Palencia	ARMH Valladolid	2009
60	Villamediana	Rápido de los Nogalillos	3	No localizada	No intervenida	-	-	-
61	Villamediana	Revilla	8	Localizada	Exhumación	ARMH	ARMH	2006
62	Villamediana	San Millán	13	Localizada	Exhumación	Familiares ARMH Palencia	Familiares ARMH Valladolid	1979 2009
63	Villamuriel de Cerrato	El Vodocal	80	Localizada	Exhumación	Familiares	Familiares	1979
64	Villanuño de Valdavia	Cementerio	4	No localizada	No intervenida	-	-	-
65	Villarramiel	Cementerio	1	Localizada	Exhumación	ARMH Palencia	ARMH Valladolid	2011
66	Villaumbrales	Cementerio	10	No localizada	No intervenida	-	-	-

4.5.-Catálogo de fosas comunes de la guerra civil y del franquismo en la provincia de Salamanca

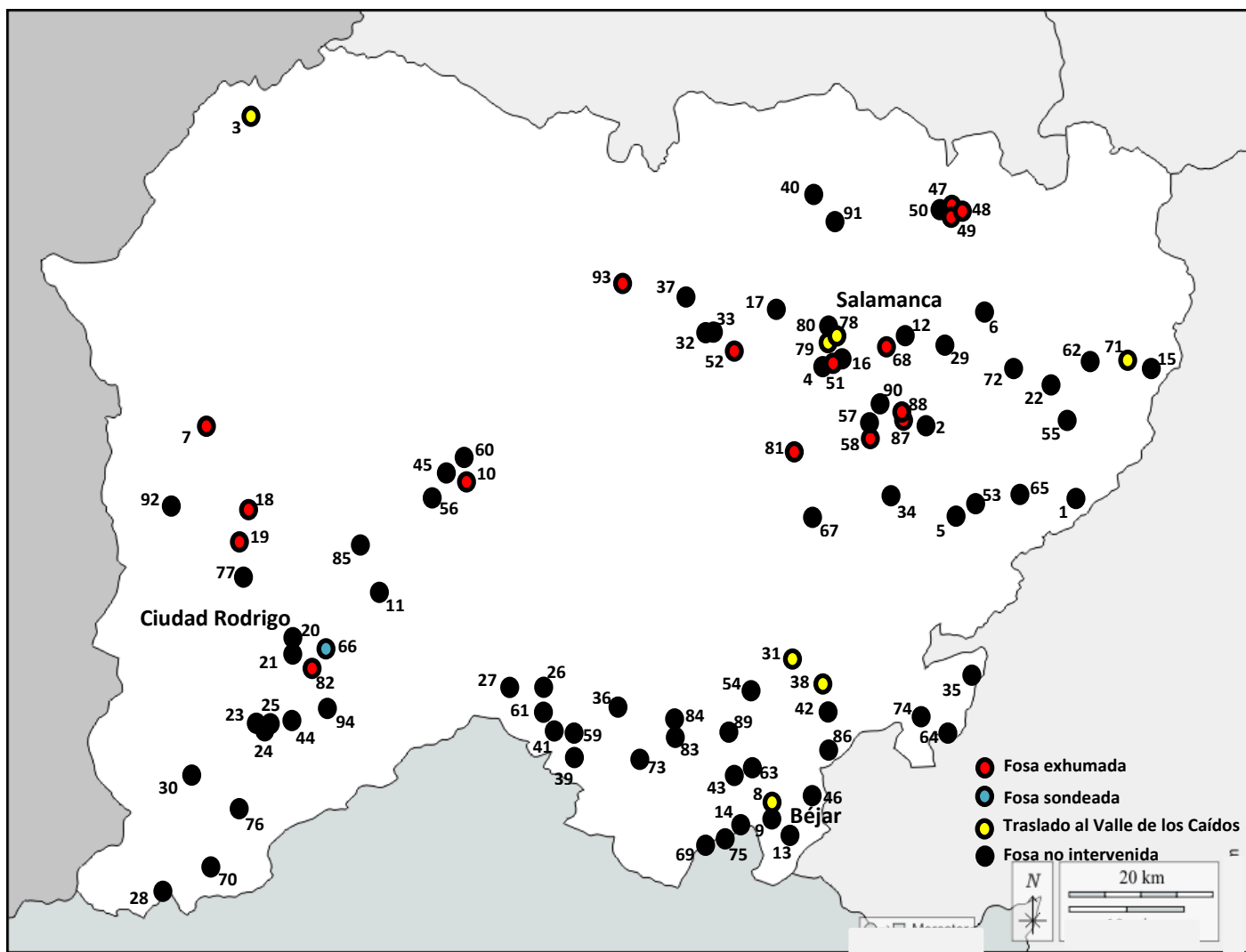


Fig. 14. Localización de las fosas comunes documentadas en la provincia de Salamanca.

RELACIÓN DE FOSAS COMUNES DOCUMENTADAS EN LA PROVINCIA DE SALAMANCA

Nº	Localidad	Paraje	Víctimas	Estado	Actuación	Entidad promotora	Equipo técnico	Año
1	Alaraz	Cementerio	7	No localizada	No intervenida	-	-	-
2	Alba de Tormes	Cementerio	1	No localizada	No intervenida	-	-	-
3	Aldeadávila de la Ribera	Cementerio	1	Localizada	Traslado VC	Gobierno de España	Operarios del Ayto.	1959
4	Aldeatejada	El Sitio del Muerto	1	No localizada	No intervenida	-	-	-
5	Anaya de Alba	Cementerio	6	No localizada	No intervenida	-	-	-
6	Babilafuente	Cementerio	1	No localizada	No intervenida	-	-	-
7	Bañobárez	Medinilla	15	Localizada	Exhumación	Familiares	Familiares	1979
8	Béjar	Cementerio (I)	1	Localizada	Traslado VC	Gobierno de España	Operarios del Ayto.	1959
9	Béjar	Cementerio (II)	8	No localizada	No intervenida	-	-	-
10	Boadilla	Cementerio	4	Localizada	Exhumación	ARMH	ARMH	2018
11	Bocacara	Cementerio	3	No localizada	No intervenida	-	-	-
12	Calvarrasa de Abajo	Cementerio	7	No localizada	No intervenida	-	-	-
13	Candelario	Cementerio	4	No localizada	No intervenida	-	-	-
14	Cantagallo	Cementerio	3	No localizada	No intervenida	-	-	-
15	Cantaracillo	Cementerio	1	No localizada	No intervenida	-	-	-

16	Carbajosa de la Sagrada	Cementerio	1	No localizada	No intervenida	-	-	-
17	Carrascal de Barregas	Cementerio	2	No localizada	No intervenida	-	-	-
18	Castillejo de Martín Viejo	Aldeanueva de Portanovis	3	Localizada	Exhumación	ASMJ Salamanca	ARMH	2010
19	Castillejo de Martín Viejo	Cementerio Viejo	7	Localizada	Exhumación	ASMJ Salamanca	S.C. Aranzadi	2021
20	Ciudad Rodrigo	Cementerio	7	No localizada	No intervenida	-	-	-
21	Ciudad Rodrigo	Finca de Campanilla	7	No localizada	No intervenida	-	-	-
22	Coca de Alba	Antiguo Cementerio	3	No localizada	No intervenida	-	-	-
23	El Bodón	Cementerio (I)	1	No localizada	No intervenida	-	-	-
24	El Bodón	Cementerio (II)	1	No localizada	No intervenida	-	-	-
25	El Bodón	Cementerio (II)	1	No localizada	No intervenida	-	-	-
26	El Cabaco	Cementerio	3	No localizada	No intervenida	-	-	-
27	El Maíllo	Cementerio	3	No localizada	No intervenida	-	-	-
28	El Payo	Los Carvajales	n.d.	No localizada	No intervenida	-	-	-
29	Encinas de Abajo	Cementerio	1	No localizada	No intervenida	-	-	-
30	Fuenteguinaldo	Cementerio	1	No localizada	No intervenida	-	-	-
31	Fuenterroble de Salvatierra	Cementerio	1	Localizada	Traslado VC	Gobierno de España	Operarios del Ayto.	1959
32	Galindo y Perahuy	Cementerio	11	No localizada	No intervenida	-	-	-

33	Galindo y Perahuy	El Majadal	3	No localizada	No intervenida	-	-	-
34	Galisancho	Cementerio	1	No localizada	No intervenida	-	-	-
35	Gallegos de Solmirón	Cementerio	4	No localizada	No intervenida	-	-	-
36	Garcibuey	Cementerio	4	No localizada	No intervenida	-	-	-
37	Golpejas	Cementerio	1	No localizada	No intervenida	-	-	-
38	Guijuelo	Cementerio	1	Localizada	Traslado VC	Gobierno de España	Operarios del Ayto.	1959
39	Herguijuela de la Sierra	Sin identificar	1	No localizada	No intervenida	-	-	-
40	Huelmos de Cañedo	Sin identificar	11	No localizada	No intervenida	-	-	-
41	La Alberca	Cementerio	5	No localizada	No intervenida	-	-	-
42	La Cabeza de Béjar	Cementerio	2	No localizada	No intervenida	-	-	-
43	La Calzada de Béjar	Cementerio	1	No localizada	No intervenida	-	-	-
44	La Encina	Sin identificar	n.d.	No localizada	No intervenida	-	-	-
45	La Fuente de San Esteban	Cementerio	2	No localizada	No intervenida	-	-	-
46	La Hoya	Cementerio	6	No localizada	No intervenida	-	-	-
47	La Orbada	Monte de La Orbada (I)	4	Localizada	Exhumación	Familiares	Familiares	1978
48	La Orbada	Monte de La Orbada (II)	1	Localizada	Exhumación	Familiares	Familiares	1981
49	La Orbada	Monte de La Orbada (III)	3	Localizada	Exhumación	Memorial de La Orbada	Arqueoforense	2013

50	La Orbada	Monte de La Orbada (IV)	n.d.	No localizada	No intervenida	-	-	-
51	La Pinilla	Fuente Seca	13	Localizada	Exhumación	Familiares	Familiares	1978
52	La Rad	Caserío de La Rad	7	Localizada	Exhumación	Familiares	Familiares	1989
53	Larrodrigo	Cementerio	3	No localizada	No intervenida	-	-	-
54	Los Santos	Cementerio	6	No localizada	No intervenida	-	-	-
55	Macotera	Cementerio	2	No localizada	No intervenida	-	-	-
56	Martín de Yeltes	Cementerio	2	No localizada	No intervenida	-	-	-
57	Martinamor	Cementerio	5	No localizada	No intervenida	-	-	-
58	Martinamor	Matamala	1	No localizada	Sondeos	ASMJ Salamanca	ASMJ Salamanca	2014
59	Monforte de la Sierra	Cementerio	6	No localizada	No intervenida	-	-	-
60	Muñoz	Cementerio	2	No localizada	No intervenida	-	-	-
61	Nava de Francia	Cementerio	8	No localizada	No intervenida	-	-	-
62	Nava de Sotrobal	Monte de Araúzo	6	No localizada	No intervenida	-	-	-
63	Navalmoral de Béjar	Cementerio	2	No localizada	No intervenida	-	-	-
64	Navamorales	Cementerio	1	No localizada	No intervenida	-	-	-
65	Pedraza de Alba	Cementerio	5	No localizada	No intervenida	-	-	-
66	Pedro Toro	Valle del Lagar/Finca La Rad	8	No localizada	Sondeos	ASMJ Salamanca	Arqueoforense S.C. Aranzadi	2012 2019

67	Pedrosillo de los Aires	Cementerio	3	No localizada	No intervenida	-	-	-
68	Pelabravo	Antiguo Cementerio	14	Localizada	Exhumación	ASMJ Salamanca	Equipo independiente	2007
69	Peñacaballera	Cementerio	1	No localizada	No intervenida	-	-	-
70	Peñaparda	Cementerio	6	No localizada	No intervenida	-	-	-
71	Peñaranda de Bracamonte	Cementerio	1	Localizada	Traslado VC	Gobierno de España	Operarios del Ayto.	1959
72	Peñarandilla	Cementerio	5	No localizada	No intervenida	-	-	-
73	Pinedas	Antiguo Cementerio	1	No localizada	No intervenida	-	-	-
74	Puente del Congosto	Cementerio	18	No localizada	No intervenida	-	-	-
75	Puerto de Béjar	Cementerio	8	No localizada	No intervenida	-	-	-
76	Robleda	Cementerio	1	No localizada	No intervenida	-	-	-
77	Saelices el Chico	Cementerio	2	No localizada	No intervenida	-	-	-
78	Salamanca	Cementerio de San Carlos Borromeo	5	Localizada	Traslado VC	Gobierno de España	Operarios del Ayto.	1959
79	Salamanca	Cementerio de San Carlos Borromeo	1	Localizada	Traslado VC	Gobierno de España	Operarios del Ayto.	1959
80	Salamanca	Cementerio de San Carlos Borromeo	n.d.	No localizada	No intervenida	-	-	-
81	San Pedro de Rozados	Dehesa de Continos	4	Localizada	Exhumación	ASMJ Salamanca	ASMJ Salamanca	2015
82	Sanjuanejo	Finca de La Caridad/Yugada de Cantarranas	14	Localizada	Exhumación	ARMH	Univ. Valladolid	2006
83	Santa María de los Llanos	Cementerio	3	No localizada	No intervenida	-	-	-

84	Santibáñez de la Sierra	Cementerio	3	No localizada	No intervenida	-	-	-
85	Sancti-Spíritus	Cementerio	1	No localizada	No intervenida	-	-	-
86	Sorihuela	Cementerio	20	No localizada	No intervenida	-	-	-
87	Terradillos	Cementerio	5	Localizada	Exhumación	Desconocido	Desconocido	1994
88	Terradillos	El Encinar	7	Localizada	Exhumación	Desconocido	Desconocido	1994
89	Valdefuentes Sangusín	de Cementerio	1	No localizada	No intervenida	-	-	-
90	Valdemierque	Cementerio	2	No localizada	No intervenida	-	-	-
91	Valdunciel	Sin identificar	12	No localizada	No intervenida	-	-	-
92	Villar de Ciervo	Cementerio	1	No localizada	No intervenida	-	-	-
93	Zafrón	Cementerio	3	Localizada	Exhumación	Foro por la Memoria Ávila	Equipo independiente	2005
94	Zamarra	Cementerio	2	No localizada	No intervenida	-	-	-

4.6.-Catálogo de fosas comunes de la guerra civil y del franquismo en la provincia de Segovia

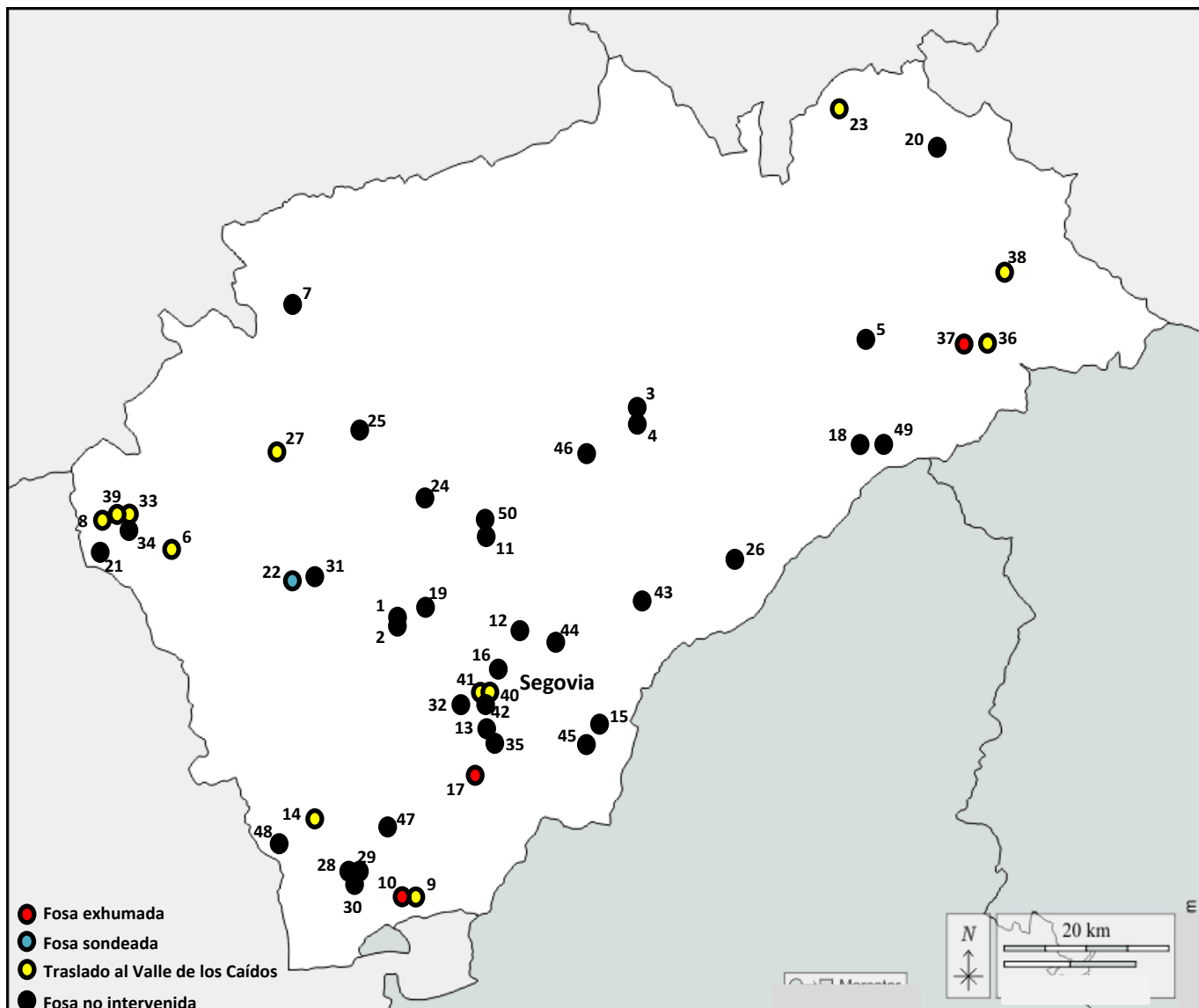


Fig. 15. Localización de las fosas comunes documentadas en la provincia de Segovia.

RELACIÓN DE FOSAS COMUNES DOCUMENTADAS EN LA PROVINCIA DE SEGOVIA

Nº	Localidad	Paraje	Víctimas	Estado	Actuación	Entidad promotora	Equipo técnico	Año
1	Anaya	Cementerio	2	No localizada	No intervenida	-	-	-
2	Anaya	Puente Oñez	7	No localizada	No intervenida	-	-	-
3	Cabezuela	Cementerio	4	No localizada	No intervenida	-	-	-
4	Cabezuela	Pinar de Cabezuela	4	No localizada	No intervenida	-	-	-
5	Castillejo de Mesleón	La Rebollá	2	No localizada	No intervenida	-	-	-
6	Montuenga	Antiguo Cementerio	9	Localizada	Traslado VC	Gobierno de España	Operarios del Ayto.	1959
7	Chañe	Sin identificar	2	No localizada	No intervenida	-	-	-
8	Donhierro	Cementerio	12	Localizada	Traslado VC	Gobierno de España	Operarios del Ayto.	1959
9	El Espinar	Cementerio (I)	33	Localizada	Traslado VC	Gobierno de España	Operarios del Ayto.	1959 1964 1965
10	El Espinar	Cementerio (II)	17	Localizada	Exhumación	ARMH	ARMH	2020
11	Escobar de Polendos	Cementerio	1	No localizada	No intervenida	-	-	-
12	Espirdo	Sin identificar	1	No localizada	No intervenida	-	-	-
13	Hontoria	Sin identificar	4	No localizada	No intervenida	-	-	-
14	Ituero y Lama	Cementerio	7	Localizada	Traslado VC	Gobierno de España	Operarios del Ayto.	1959
15	La Granja de San Ildefonso	Sin identificar	11	No localizada	No intervenida	-	-	-

16	La Lastrilla	Cementerio	1	No localizada	No intervenida	-	-	-
17	La Losa	La Suerte Larga	5	Localizada	Exhumación	Foro por la Memoria	Foro por la Memoria	2003
18	La Rades	Prado de Navorquiles	2	No localizada	No intervenida	-	-	-
19	Los Huertos	Sin identificar	1	No localizada	No intervenida	-	-	-
20	Maderuelo	Caserío de Maluque	8	No localizada	No intervenida	-	-	-
21	Martín Muñoz de la Dehesa	Sin identificar	8	No localizada	No intervenida	-	-	-
22	Melque de Cercos	Cementerio	4	No localizada	Sondeos	ARMH Valladolid	ARMH Valladolid	2004
23	Montejo de la Vega de la Serrezuela	Cementerio	1	Localizada	Traslado VC	Gobierno de España	Operarios del Ayto.	1959
24	Mozoncillo	Cementerio	1	No localizada	No intervenida	-	-	-
25	Mudrián	Pinar del Temeroso	1	No localizada	No intervenida	-	-	-
26	Navafría	Sin identificar	5	No localizada	No intervenida	-	-	-
27	Navas de Oro	Cementerio	7	Localizada	Traslado VC	Gobierno de España	Operarios del Ayto.	1974
28	Navas de San Antonio	Cementerio	2	No localizada	No intervenida	-	-	-
29	Navas de San Antonio	Lancha del Tejo	4	No localizada	No intervenida	-	-	-
30	Navas de San Antonio	Prado Nuevo	4	No localizada	No intervenida	-	-	-
31	Pascuales	Sin identificar	5	No localizada	No intervenida	-	-	-
32	Perogordo	Cementerio	1	No localizada	No intervenida	-	-	-

33	Rapariegos	Cementerio	6	Localizada	Traslado VC	Gobierno de España	Operarios del Ayto.	1959
34	Rapariegos	Sin identificar	1	No localizada	No intervenida	-	-	-
35	Revenga	Cotos Blancos	3	No localizada	No intervenida	-	-	-
36	Riaza	Cementerio	2	Localizada	Traslado VC	Gobierno de España	Operarios del Ayto.	1959
37	Riaza/Sepúlveda	Camino de la Divisa/Cuesta de los Valles	5	Localizada	Exhumación	Foro por la Memoria	Foro por la Memoria	2004
38	Ribota	Cementerio	1	Localizada	Traslado VC	Gobierno de España	Operarios del Ayto.	1959
39	San Cristóbal de la Vega	Cementerio	8	Localizada	Traslado VC	Gobierno de España	Operarios del Ayto.	1959
40	Segovia	Cementerio del Santo Ángel de la Guarda (I)	27	Localizada	Traslado VC	Gobierno de España	Operarios del Ayto.	1959
41	Segovia	Cementerio del Santo Ángel de la Guarda (II)	1	Localizada	Traslado VC	Gobierno de España	Operarios del Ayto.	1959
42	Segovia	Cementerio del Santo Ángel de la Guarda (III)	n.d.	No localizada	No intervenida	-	-	-
43	Sotosalbos	Mata de Pirón	1	No localizada	No intervenida	-	-	-
44	Torrecaballeros	Cementerio	3	No localizada	No intervenida	-	-	-
45	Valsain	Sin identificar	9	No localizada	No intervenida	-	-	-
46	Veganzones	Cementerio	4	No localizada	No intervenida	-	-	-
47	Vegas de Matute	La Fresneda	2	No localizada	No intervenida	-	-	-
48	Villacastín	Sin identificar	2	No localizada	No intervenida	-	-	-
49	Villarejo	Dehesa Boyal/Las Posturas	1	No localizada	No intervenida	-	-	-

50	Villobela de Pirón	Cementerio	1	No localizada	No intervenida	-	-	-
----	--------------------	------------	---	---------------	----------------	---	---	---

4.7.-Catálogo de fosas comunes de la guerra civil y del franquismo en la provincia de Soria

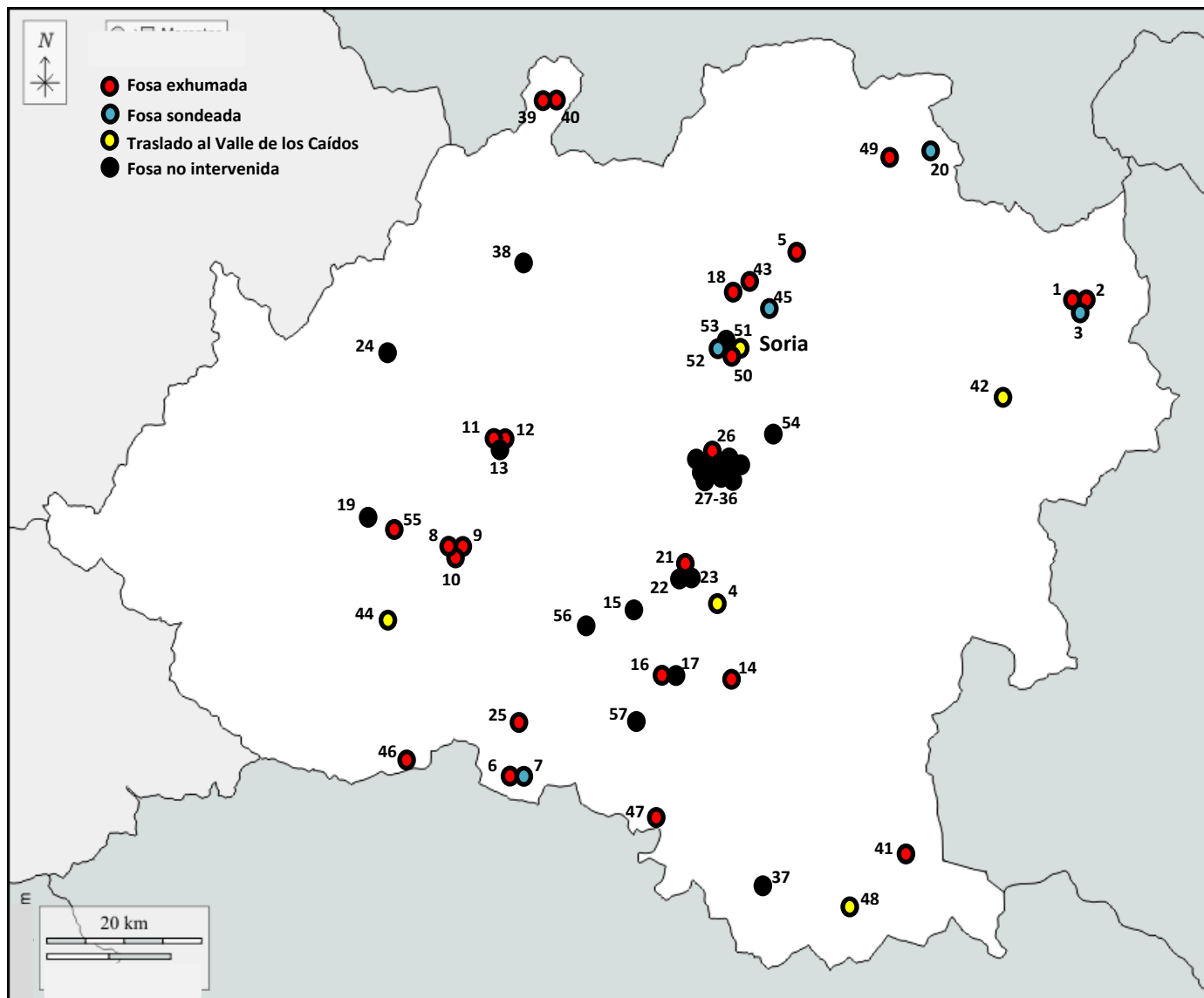


Fig. 16. Localización de las fosas comunes documentadas en la provincia de Soria.

RELACIÓN DE FOSAS COMUNES DOCUMENTADAS EN LA PROVINCIA DE SORIA

Nº	Localidad	Paraje	Víctimas	Estado	Actuación	Entidad promotora	Equipo técnico	Año
1	Ágreda	Cementerio (I)	4	Localizada	Exhumación	ASRD Soria	S.C. Aranzadi	2010
2	Ágreda	Cementerio (II)	2	Localizada	Exhumación	ASRD Soria	S.C. Aranzadi	2010
3	Ágreda	Cementerio (III)	3	No localizada	Sondeos	ASRD Soria	S.C. Aranzadi	2010
4	Almazán	Cementerio	3	Localizada	Traslado VC	Gobierno de España	Operarios del Ayto.	1967
5	Ausejo de la Sierra	Caseta Camineros	1	Localizada	Exhumación	Familiares	Familiares	1979
6	Barcones	Valdevelaza/Colmenar de la tía Leonor (I)	6	Localizada	Exhumación	ASRD Soria	S.C. Aranzadi	2013
7	Barcones	Valdevelaza (II)	4	No localizada	Sondeos	ASRD Soria	S.C. Aranzadi	2013
8	Bayubas de Abajo	Carretera a Tajueco	10	Localizada	Exhumación	Familiares	Familiares	1970
9	Bayubas de Abajo	Puente Ullán	16	Localizada	Exhumación	Familiares	Familiares	1971
10	Bayubas de Abajo	Caseta del tío Romero	9	Localizada	Exhumación	ASRD Soria	Equipo independiente	2006
11	Calatañazor	Campoespacio	3	Localizada	Exhumación	Familiares	Familiares	1979
12	Calatañazor	Puerto del Temeroso/La Cruz Gorda	1	Localizada	Exhumación	ASRD Soria	S.C. Aranzadi	2017
13	Calatañazor	Cementerio	6	No localizada	No intervenida	-	-	-
14	Centenera del Campo	Puente Corral Sabina	1	Localizada	Exhumación	Familiares	Familiares	1979
15	Ciadueña	Soto de Ciadueña	5	No localizada	No intervenida	-	-	-

16	Cobertelada	El Praderón/Riba la Mollero	7	Localizada	Exhumación	ASRD Soria	S.C. Aranzadi	2017
17	Cobertelada	El Praderón	9	No localizada	No intervenida	-	-	-
18	Chavaler	Llanos de Chavaler	4	Localizada	Exhumación	Familiares	Familiares	1981
19	El Burgo de Osma	Sin identificar	n.d.	No localizada	No intervenida	-	-	-
20	Fuentebella	Sierra de Alcarama/Collado de Moscares	2	No localizada	Sondeos	ASRD Soria	S.C. Aranzadi	2013
21	Fuentelcarro	Las Callejuelas	1	Localizada	Exhumación	Familiares	Familiares	1981
22	Fuentelcarro	Casilla de los Camineros	3	No localizada	No intervenida	-	-	-
23	Fuentelcarro	El Noventa	12	No localizada	No intervenida	-	-	-
24	Herrera de Soria	Altos de Herrera	7	No localizada	No intervenida	-	-	-
25	La Riba de Escalote	Carraraenillas	4	Localizada	Exhumación	ASRD Soria	S.C. Aranzadi	2019
26	Lubia	Matas de Lubia/Pasillo del Medio (I)	9	Localizada	Exhumación	Familiares	Familiares	1981
27	Lubia	Matas de Lubia/Pasillo del Medio (II)	12	No localizada	No intervenida	-	-	-
28	Lubia	Matas de Lubia/Barranco del Loboso (I)	19	No localizada	No intervenida	-	-	-
29	Lubia	Matas de Lubia/Barranco del Loboso (II)	11	No localizada	No intervenida	-	-	-
30	Lubia	Matas de Lubia/Barranco del Loboso (III)	20	No localizada	No intervenida	-	-	-
31	Lubia	Matas de Lubia/Los Corralones–Paso los Llanitos	1	No localizada	No intervenida	-	-	-
32	Lubia	Matas de Lubia/La Fuente del Caminero	9	No localizada	No intervenida	-	-	-

33	Lubia		Matas de Lubia/El Pedregal	3	No localizada	No intervenida	-	-	-
34	Lubia		Matas de Lubia/Cerro la Casa	3	No localizada	No intervenida	-	-	-
35	Lubia		Matas de Lubia/La Senda Blanca	9	No localizada	No intervenida	-	-	-
36	Lubia		Cementerio	10	No localizada	No intervenida	-	-	-
37	Medinaceli		La Pedraja	1	No localizada	No intervenida	-	-	-
38	Molinos de Duero		Cementerio	3	No localizada	No intervenida	-	-	-
39	Montenegro Cameros	de	Cementerio (I)	4	Localizada	Exhumación	Familiares	Familiares	1979
40	Montenegro Cameros	de	Cementerio (II)	9	Localizada	Exhumación	Asociación La Barranca	S.C. Aranzadi	2012
41	Montuenga de Soria		Barranco Villar	1	Localizada	Exhumación	Familiares	Familiares	1977
42	Pinilla del Campo		Antiguo Cementerio	1	Localizada	Traslado VC	Gobierno de España	Operarios del Ayto.	1959
43	Portelrubio			5	Localizada	Exhumación	Familiares	Familiares	1981
44	Recuerda		Cementerio	1	Localizada	Traslado VC	Gobierno de España	Operarios del Ayto.	1967
45	Renieblas		Camino de Soria	2	No localizada	Sondeos	ASRD Soria	S.C. Aranzadi	2021
46	Retortillo de Soria		Lobares	5	Localizada	Exhumación	Familiares	Familiares	1972
47	Romanillos Medinaceli	de	Lomilla del Medio	3	Localizada	Exhumación	ARMH	S.C. Aranzadi	2007
48	Sagides		Cementerio	1	Localizada	Traslado VC	Gobierno de España	Operarios del Ayto.	1959
49	San Pedro Manrique		Rabanera	6	Localizada	Exhumación	Familiares	Familiares	1979

50	Soria	Venta de Valcorba	2	Localizada	Exhumación	Familiares	Familiares	1979
51	Soria	Cementerio del Espino (I)	33	Localizada	Traslado VC	Gobierno de España	Operarios del Ayto.	1967
52	Soria	Cementerio del Espino (II)	7	No localizada	Sondeos	ASRD Soria	S.C. Aranzadi	2018
53	Soria	Cementerio del Barrio de Las Casas	n.d.	No localizada	No intervenida	-	-	-
54	Tardajos de Duero	Cementerio	1	No localizada	No intervenida	-	-	-
55	Valdenebro	La Bardera de los Perejones	1	Localizada	Exhumación	Familiares	Familiares	1972
56	Velamazán	El Vergazal	4	No localizada	No intervenida	-	-	-
57	Villasayas	El Cargado	2	No localizada	No intervenida	-	-	-

4.8.-Catálogo de fosas comunes de la guerra civil y del franquismo en la provincia de Valladolid

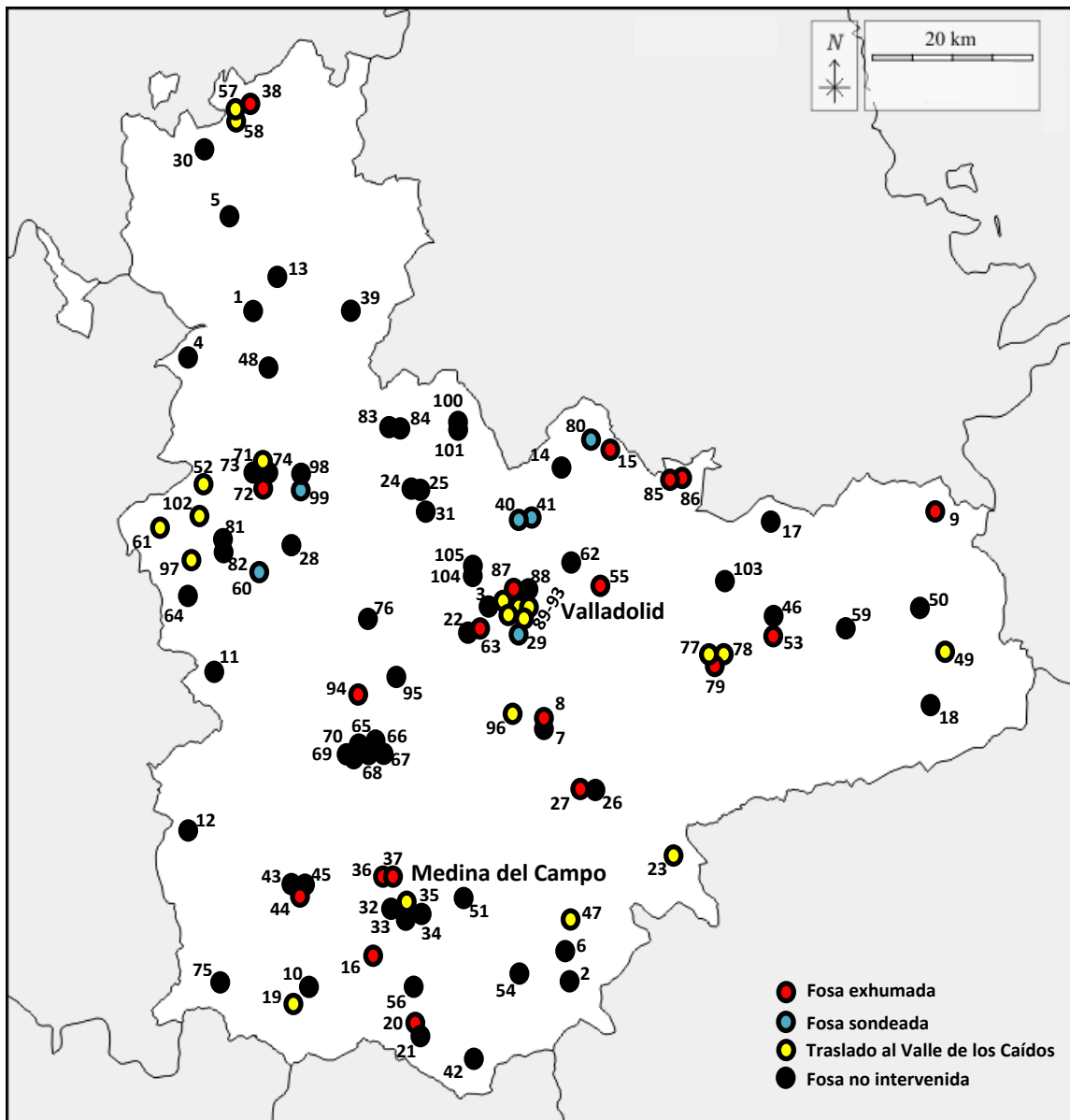


Fig. 17. Localización de las fosas comunes documentadas en la provincia de Valladolid.

RELACIÓN DE FOSAS COMUNES DOCUMENTADAS EN LA PROVINCIA DE VALLADOLID

Nº	Localidad	Paraje	Víctimas	Estado	Actuación	Entidad promotora	Equipo técnico	Año
1	Aguilar de Campos	Cementerio	1	No localizada	No intervenida	-	-	-
2	Almenara de Adaja	Cementerio	2	No localizada	No intervenida	-	-	-
3	Arroyo de la Encomienda	Avda. Salamanca 25/Gasolinera	8	No localizada	No intervenida	-	-	-
4	Barcial de la Loma	Sin identificar	4	No localizada	No intervenida	-	-	-
5	Becilla de Valderaduey	Sin identificar	1	No localizada	No intervenida	-	-	-
6	Bocigas	Sin identificar	n.d.	No localizada	No intervenida	-	-	-
7	Boecillo	Cementerio	4	No localizada	No intervenida	-	-	-
8	Boecillo	Retama de las Muertas	2	Localizada	Exhumación	ARMH Valladolid	ARMH Valladolid	2003
9	Canillas de Esgueva	La Cuadra de Canillas	12	Localizada	Exhumación	ARMH	S.C. Aranzadi	2005
10	Carpio	Sin identificar	3	No localizada	No intervenida	-	-	-
11	Casasola de Arión	La Floja	2	No localizada	No intervenida	-	-	-
12	Castroño	Monte Cubillas/Cartago de Arriba	5	No localizada	No intervenida	-	-	-
13	Ceinos de Campos	Sin identificar	8	No localizada	No intervenida	-	-	-
14	Corcos	Sin identificar	n.d.	No localizada	No intervenida	-	-	-
15	Cubillas de Santa Marta	Lagar de Sem	26	Localizada	Exhumación	Familiares	Familiares	1980

16	El Campillo	Zahera	6	Localizada	Exhumación	Familiares	Familiares	1979
17	Esguevillas de Esgueva	Cementerio	n.d.	No localizada	No intervenida	-	-	-
18	Fompedraza	Cementerio	1	No localizada	No intervenida	-	-	-
19	Fresno el Viejo	Cementerio	1	Localizada	Traslado VC	Gobierno de España	Operarios del Ayto.	1959
20	Fuente el Sol	Cementerio (extramuros)	11	Localizada	Exhumación	ARMH Valladolid	ARMH Valladolid	2005
21	Fuente el Sol	Sin identificar	3	No localizada	No intervenida	-	-	-
22	Geria	Ventas de Geria	2	No localizada	No intervenida	-	-	-
23	Iscar	Cementerio	1	Localizada	Traslado VC	Gobierno de España	Operarios del Ayto.	1962
24	La Mudarra	Antiguo apeadero	14	No localizada	No intervenida	-	-	-
25	La Mudarra	Finca Catalina	7	No localizada	No intervenida	-	-	-
26	La Pedraja de Portillo	Sin identificar	8	No localizada	No intervenida	-	-	-
27	La Pedraja de Portillo	Puente de Compasquillo	19	Localizada	Exhumación	ARMH Valladolid	ARMH Valladolid	2003
28	La Santa Espina	Monasterio de Santa María de La Santa Espina	20	No localizada	No intervenida	-	-	-
29	Laguna de Duero	Finca Barrasa	7	No localizada	Sondeos	ARMH Valladolid	ARMH Valladolid	2004
30	Mayorga	Monte Grande	5	No localizada	No intervenida	-	-	-
31	Medina de Rioseco	Monte Torozos/Carretera N-601 (PK 212,5)	n.d.	No localizada	No intervenida	-	-	-
32	Medina del Campo	Cementerio de La Mota (I)	4	No localizada	No intervenida	-	-	-

33	Medina del Campo	Cementerio de La Mota (II)	2	No localizada	No intervenida	-	-	-
34	Medina del Campo	Cementerio de La Mota (III)	6	No localizada	No intervenida	-	-	-
35	Medina del Campo	Cementerio de La Mota (IV)	1	Localizada	Traslado VC	Gobierno de España	Operarios del Ayto.	1959
36	Medina del Campo	Finca de los Alfredos/Bodega	26	Localizada	Exhumación	ARMH Valladolid	ARMH Valladolid	2019
37	Medina del Campo	Finca de los Alfredos/El Pozo	37	Localizada	Exhumación	ARMH Valladolid	ARMH Valladolid	2020 2021
38	Monasterio de Vega	Arroyo de la Vega	13	Localizada	Exhumación	ARMH	ARMH	2008
39	Moral de la Reina	Sin identificar	1	No localizada	No intervenida	-	-	-
40	Mucientes	Monte de Mucientes (I)	4	No localizada	Sondeos	ARMH Valladolid	ARMH Valladolid	2004
41	Mucientes	Monte de Mucientes (II)	1	No localizada	Sondeos	ARMH Valladolid	ARMH Valladolid	2004
42	Muriel de Zapardiel	Sin identificar	n.d.	No localizada	No intervenida	-	-	-
43	Nava del Rey	Pinar de la Nava/Barco de las Monjas	3	No localizada	No intervenida	-	-	-
44	Nava del Rey	Pinar de la Nava/Sendero del Cura	4	Localizada	Exhumación	ARMH Valladolid	ARMH Valladolid	2002 2003
45	Nava del Rey	Pinar de la Nava/Sin identificar	3	No localizada	No intervenida	-	-	-
46	Olivares de Duero	Sin identificar	1	No localizada	No intervenida	-	-	-
47	Olmedo	Cementerio	1	Localizada	Traslado VC	Gobierno de España	Operarios del Ayto.	1962
48	Palazuelo de Vedija	Cementerio	7	No localizada	No intervenida	-	-	-
49	Peñafiel	Cementerio	1	Localizada	Traslado VC	Gobierno de España	Operarios del Ayto.	1959

50	Pesquera de Duero	Dehesa de los Canónigos	5	No localizada	No intervenida	-	-	-
51	Pozal de Gallinas	Antiguo Apeadero	1	No localizada	No intervenida	-	-	-
52	Pozuelo de la Orden	Cementerio	1	Localizada	Traslado VC	Gobierno de España	Operarios del Ayto.	1962
53	Quintanilla de Onésimo	Monte de La Planta	7	Localizada	Exhumación	ARMH Valladolid	ARMH Valladolid	2004
54	Ramiro	Sin identificar	4	No localizada	No intervenida	-	-	-
55	Renedo de Esgueva	Sin identificar	1	Localizada	Exhumación	Familiares	Familiares	1982
56	Rubí de Bracamonte	Sin identificar	2	No localizada	No intervenida	-	-	-
57	Saelices de Mayorga	Cementerio (I)	1	Localizada	Traslado VC	Gobierno de España	Operarios del Ayto.	1959
58	Saelices de Mayorga	Cementerio (II)	1	Localizada	Traslado VC	Gobierno de España	Operarios del Ayto.	1959
59	San Bernardo	Monasterio de Santa María de Valbuena	n.d.	No localizada	No intervenida	-	-	-
60	San Cebrián de Mazote	Sin identificar	6	No localizada	Sondeos	ARMH Valladolid	ARMH Valladolid	2003
61	San Pedro de Latarce	Cementerio	1	Localizada	Traslado VC	Gobierno de España	Operarios del Ayto.	1962
62	Santovenia de Pisuerga	Cementerio	7	No localizada	No intervenida	-	-	-
63	Simancas	El Bardao	7	Localizada	Exhumación	Familiares	Familiares	¿?
64	Tiedra	Cementerio	17	No localizada	No intervenida	-	-	-
65	Tordesillas	El Montico (I)	4	No localizada	No intervenida	-	-	-
66	Tordesillas	El Montico (II)	11	No localizada	No intervenida	-	-	-

67	Tordesillas	El Soto	2	No localizada	No intervenida	-	-	-
68	Tordesillas	Pinar de Valdegalindo	5	No localizada	No intervenida	-	-	-
69	Tordesillas	Zofraguilla (I)	4	No localizada	No intervenida	-	-	-
70	Tordesillas	Zofraguilla (II)	1	No localizada	No intervenida	-	-	-
71	Tordehumos	Cementerio	1	Localizada	Traslado VC	Gobierno de España	Operarios del Ayto.	1962
72	Tordehumos	Monte de San Luis	1	Localizada	Exhumación	ARMH Valladolid	ARMH Valladolid	2006
73	Tordehumos	Monte de Tordehumos	3	No localizada	No intervenida	-	-	-
74	Tordehumos	Sin identificar	6	No localizada	No intervenida	-	-	-
75	Torrecilla de la Orden	Camino de Cantalapiedra	2	No localizada	No intervenida	-	-	-
76	Torrelobatón	Sin identificar	n.d.	No localizada	No intervenida	-	-	-
77	Traspinedo	Cementerio (I)	1	Localizada	Traslado VC	Gobierno de España	Operarios del Ayto.	1959
78	Traspinedo	Cementerio (II)	1	Localizada	Traslado VC	Gobierno de España	Operarios del Ayto.	1959
79	Traspinedo	Sin identificar	2	Localizada	Exhumación	Familiares	Familiares	1972
80	Trigueros del Valle	Cementerio	2	No localizada	Sondeos	ARMH Valladolid	ARMH Valladolid	2003
81	Urueña	Cementerio	n.d.	No localizada	No intervenida	-	-	-
82	Urueña	Molino de las Cuatro Rayas	1	No localizada	No intervenida	-	-	-
83	Valdenebro de los Valles	Cementerio	5	No localizada	No intervenida	-	-	-

84	Valdenebro de los Valles	Tacones	8	No localizada	No intervenida	-	-	-
85	Valoria la Buena	Cementerio	4	Localizada	Exhumación	ARMH Palencia	ARMH Valladolid	2008
86	Valoria la Buena	Granja Muedra	12	Localizada	Exhumación	Familiares	Familiares	1979
87	Valladolid	Cementerio del Carmen (I)	247	Localizada	Exhumación	ARMH Valladolid	ARMH Valladolid	2016 2017
88	Valladolid	Cementerio del Carmen (II)	649	No localizada	No intervenida	-	-	-
89	Valladolid	Cementerio del Carmen (III)	1	Localizada	Traslado VC	Gobierno de España	Operarios del Ayto.	1959
90	Valladolid	Cementerio del Carmen (IV)	1	Localizada	Traslado VC	Gobierno de España	Operarios del Ayto.	1959
91	Valladolid	Cementerio del Carmen (V)	1	Localizada	Traslado VC	Gobierno de España	Operarios del Ayto.	1959
92	Valladolid	Cementerio del Carmen (VI)	5	Localizada	Traslado VC	Gobierno de España	Operarios del Ayto.	1962
93	Valladolid	Cementerio del Carmen (VII)	1	Localizada	Traslado VC	Gobierno de España	Operarios del Ayto.	1968
94	Velilla	Tras el Cementerio	3	Localizada	Exhumación	ARMH Valladolid	ARMH Valladolid	2003
95	Velliza	Sin identificar	3	No localizada	No intervenida	-	-	-
96	Viana de Cega	Cementerio	1	Localizada	Traslado VC	Gobierno de España	Operarios del Ayto.	1959
97	Villabellid	Cementerio	1	Localizada	Traslado VC	Gobierno de España	Operarios del Ayto.	1959
98	Villabrágima	Cementerio	3	No localizada	No intervenida	-	-	-
99	Villabrágima	Monte Carvajal	13	No localizada	Sondeos	ARMH Valladolid	ARMH Valladolid	2004 2005
100	Villalba de los Alcores	Monte Illera Torozos/Caserío	4	No localizada	No intervenida	-	-	-

101	Villalba de los Alcores	Monte Torozos/Las Cortas de Blas	12	No localizada	No intervenida	-	-	-
102	Villardefrades	Cementerio	1	Localizada	Traslado VC	Gobierno de España	Operarios del Ayto.	1962
103	Villavaquerín	Cementerio	3	No localizada	No intervenida	-	-	-
104	Zaratán	Cementerio	2	No localizada	No intervenida	-	-	-
105	Zaratán	La Beraca	9	No localizada	No intervenida	-	-	-

4.9.-Catálogo de fosas comunes de la guerra civil y del franquismo en la provincia de Zamora

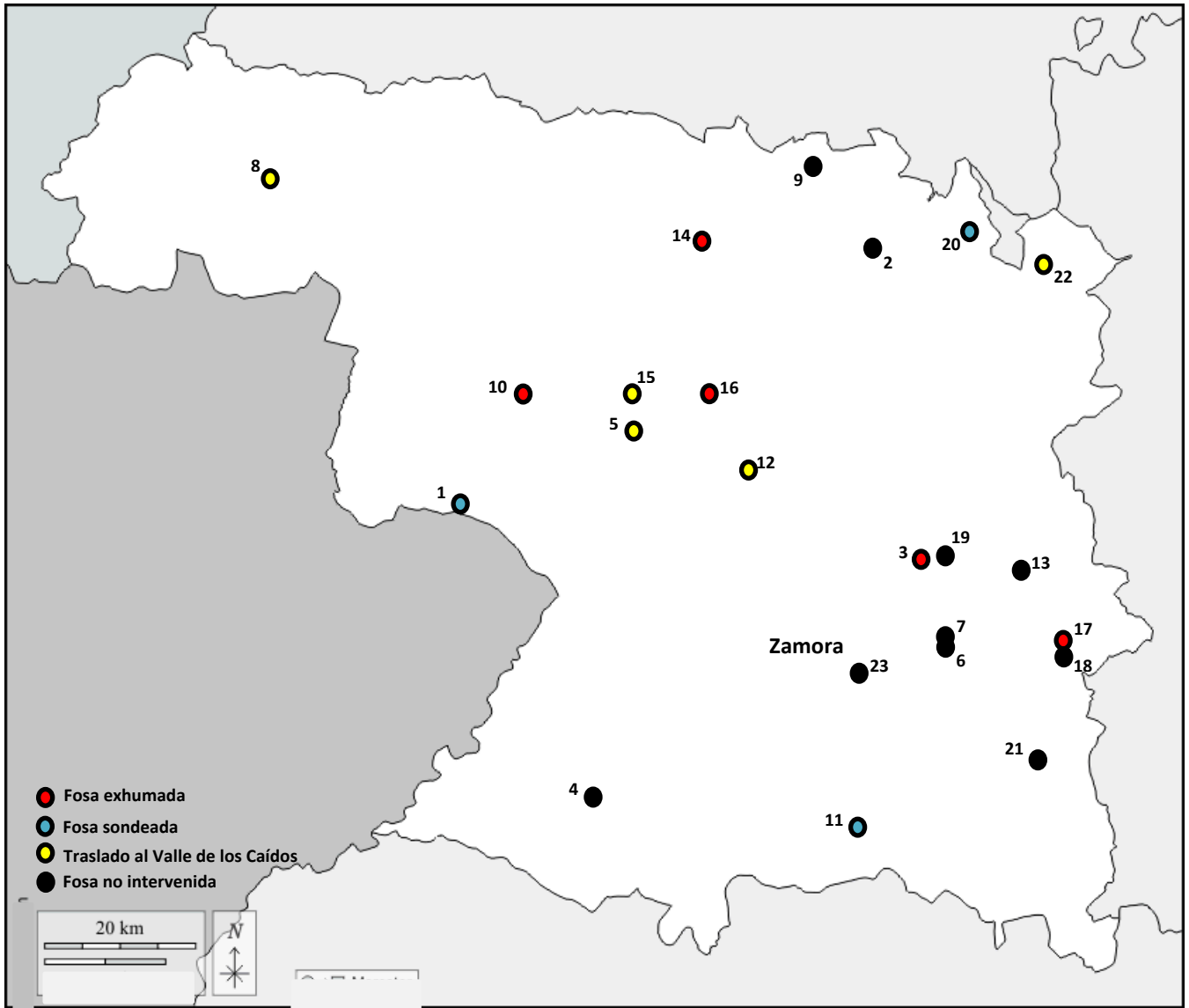


Fig. 18. Localización de las fosas comunes documentadas en la provincia de Zamora.

RELACIÓN DE FOSAS COMUNES DOCUMENTADAS EN LA PROVINCIA DE ZAMORA

Nº	Localidad	Paraje	Víctimas	Estado	Actuación	Entidad promotora	Equipo técnico	Año
1	Alcañices	Cementerio	5	No localizada	Sondeos	ARMH	ARMH	2015
2	Benavente	Cementerio	n.d.	No localizada	No intervenida	-	-	-
3	Benegiles	Cementerio de Santo Tomás	3	Localizada	Exhumación	ARMH	S.C. Aranzadi	2004
4	Bermillo de Sáyago	Cementerio	7	No localizada	No intervenida	-	-	-
5	Ferreruela de Tábara	Cementerio	1	Localizada	Traslado VC	Gobierno de España	Operarios del Ayto.	1959
6	Fresno de la Ribera	Cementerio	4	No localizada	No intervenida			
7	Fresno de la Ribera	Cementerio	8	No localizada	No intervenida			
8	Galende	Cementerio	1	Localizada	Traslado VC	Gobierno de España	Operarios del Ayto.	1959
9	Maire de Castroponce	Cementerio	2	No localizada	No intervenida	-	-	-
10	Palazuelos de las Cuevas	Valmiano	1	Localizada	Exhumación	ARMH Zamora	Equipo independiente	2007
11	Peñas de Arriba	El Cubeto	6	No localizada	Sondeos	ASMJ Salamanca	S.C. Aranzadi	2021
12	Perilla de Castro	Cementerio	1	Localizada	Traslado VC	Gobierno de España	Operarios del Ayto.	1959
13	Pozoantiguo	Cementerio	65	No localizada	No intervenida	-	-	-
14	Santa Marta de Tera	Cementerio	7	Localizada	Exhumación	ARMH	ARMH	2009
15	Sesnández de Tábara	Cementerio	1	Localizada	Traslado VC	Gobierno de España	Operarios del Ayto.	1959

16	Tábara	El Encinar	12	Localizada	Exhumación	ARMH	ARMH	2008
17	Toro	Cementerio (I)	3	Localizada	Exhumación	ARMH Zamora	Equipo independiente	2007
18	Toro	Cementerio (II)	143	No localizada	No intervenida	-	-	-
19	Torres del Carrizal	Cementerio Viejo	7	No localizada	No intervenida	-	-	-
20	Valdescorriel		5	No localizada	Sondeos	ARMH	ARMH	2011
21	Villabuena del Puente	Cementerio	10	No localizada	No intervenida	-	-	-
22	Villanueva del Campo	Cementerio	1	Localizada	Traslado VC	Gobierno de España	Operarios del Ayto.	1960
23	Zamora	Cementerio de San Atilano	875	No localizada	No intervenida	-	-	-

5.-CONSIDERACIONES FINALES

El catálogo de fosas comunes en Castilla y León que recoge esta memoria muestra la larguísima existencia de un fenómeno violento y cruel, la complejidad de su conformación, de las ocultaciones interesadas, manipulaciones de datos, intervenciones, alteraciones, traslados y los distintos abordajes habidos.

Las fosas comunes analizadas (680) tienen, mayoritariamente, un origen común: un plan de exterminio ideológico dentro de las directrices del golpe de Estado de julio de 1936. La acción definida –a quiénes–, coordinada y llevada a cabo por quienes se erigieron en autoridades militares y paramilitares, con idéntico *modus operandi* –asesinatos y ocultación de los cuerpos lejos de las localidades de procedencia y captura, y de las cárceles de donde habían sido *sacados*–, con alteración y falsificación de la documentación oficial que pudiera resultar comprometedor, constata reiteradamente su premeditación y organización. Este fue el inicio de la violencia extrema que se desata en el verano de 1936.

Castilla y León quedó inmediatamente en poder de los sublevados, de ahí que la práctica totalidad de fosas comunes del territorio se deban a la represión iniciada por éstos. Las víctimas fueron en su mayoría civiles asesinados en ejecuciones extrajudiciales –*paseos* y *sacas*–, a los que hay que añadir los fusilados tras consejo de guerra sumarísimo. Otros muchos fallecieron a causa de enfermedades contraídas por las malas condiciones de las prisiones, cárceles y campos de concentración.

De la represión ejercida por republicanos en Castilla y León tenemos registradas 5 fosas que acogían los restos de 31 personas. Su localización – Mombeltrán, Piedralaves y San Esteban del Valle en la provincia de Ávila, Canduela en Palencia y Villasana de Mena en Burgos– se corresponde con pueblos próximos a los frentes de guerra centro y norte. Porcentualmente, son casos muy aislados para el territorio de Castilla y León.

En cuanto a los traslados de restos humanos al Valle de los Caídos, hemos constatado que la mayoría de ellos pertenecían a soldados fallecidos en los frentes de guerra, también en hospitales de campaña. Dado que fueron exhumados entre 1959 y 1974, deben figurar en este catálogo.

El proyecto registra aquellas fosas de las que hay constancia cierta de su localización, aunque no se conozca su ubicación exacta. En cuanto al detalle, no es posible cifrar el número de fosas exactas, sólo el de los parajes donde se hallan. Así, en puridad, deberíamos hablar no de 680 fosas, sino de 680 lugares o parajes donde hay o ha habido fosas comunes.

Respecto a su dispersión territorial, de mayor a menor volumen de fosas, tenemos Burgos con 119, León con 111, Valladolid con 105, Salamanca con 94, Palencia con 66, Soria con 57, Ávila con 55, Segovia con 50 y Zamora con 23. Estas cifras no suponen que la represión haya sido peor –en cuanto a número de víctimas– en unos sitios que en otros, sino que se ha avanzado más en su conocimiento. Las cinco primeras provincias se han investigado exhaustivamente, no así, por ejemplo, Zamora. A esto hay que sumar las diferencias entre fosas según la cantidad de cuerpos contenidos. León, por ejemplo, tiene un número particularmente alto de fosas individuales o pequeñas, coincidiendo con ejecuciones de combatientes que fueron capturados y asesinados tras la caída del Frente Norte, en otoño de 1937.

Las fosas están ubicadas en diferentes tipos de parajes, dominando las fincas agrícolas y los montes comunales. En algunas provincias, el peso de las sitas en cementerios, es notable. Igualmente, abundan las fosas pequeñas –menos de una docena de víctimas–, fruto de *paseos*. En estos casos, las víctimas habían sido detenidas en sus localidades y, tras un breve tiempo allí retenidas, fueron asesinadas y enterradas en términos municipales vecinos para mayor ocultación. Si eran abandonados sin enterrar, podían acabar sepultados en alguna localidad próxima al lugar del crimen, a menudo extramuros del cementerio.

Definitivamente, haber podido contar con testimonios fiables hace algunas décadas es la principal razón del éxito en la localización de fosas. La desaparición de las generaciones directamente afectadas por la Guerra Civil, dificulta sobremanera la ubicación de estos espacios.

En todas las provincias existieron parajes donde se produjeron ejecuciones sistemáticas masivas. Fue en tales espacios donde culminaron las *sacas* de prisiones –particularmente entre agosto y octubre de 1936; de nuevo, un *modus operandi* común en la represión de los sublevados–. Las fosas de estos lugares suelen corresponderse con las tandas de presos extraídos cada noche. En la provincia de Burgos se ha trabajado profusamente en los montes de Estépar, La Pedraja, La Andaya, La Lobera, Costaján, La Legua y Milagros, pero aún queda mucho por hacer en lugares como el Monte de San Isidro (León), en Montearenas (Ponferrada), en los Montes Torozos (Valladolid), en el Monte de La Orbada (Salamanca), el Puente Oñez (Segovia) o en las Matas de Lubia (Soria).

Todas las capitales de provincia tienen fosas con víctimas en los cementerios, sobre todo de los fusilamientos por sentencia de Consejo de Guerra. Las exhumaciones parciales de los camposantos del Carmen en Valladolid y del Parque de la Carcavilla en Palencia así lo atestiguan. Desconocemos el número de víctimas en el resto de cementerios capitalinos, en los de Astorga, Ponferrada y Villadangos en la provincia de

León, y en Benavente, Pozoantiguo y Toro en la de Zamora. Lamentablemente, se ha perdido una buena parte de la documentación de las conducciones para ejecución de sentencia.

Habitualmente, la relación víctimas-fosa-concreta no es fácil. Es muy frecuente que las fosas de determinado término municipal contengan víctimas de otros pueblos vecinos, y no del propio. Esto es un efecto perverso de las ocultaciones y cruces de destinos que llevaron a cabo los perpetradores –otra vez, la reiteración de un mismo *modus operandi* represor–.

El excesivo tiempo transcurrido nos obliga a asumir que un buen número de fosas no llegará a ser conocido. Unas, por efecto de factores ambientales –crecimiento o desaparición de la vegetación, actividad erosiva del terreno por acidez del mismo o por escorrentías, etc.–, otras por causa de la actividad humana –labores agrícolas, infraestructuras públicas, urbanismo, parcelaciones de fincas, repoblaciones de montes, vertidos de residuos, uso de canteras, etc.–, hacen irrecuperables muchos restos humanos.

Así las cosas, a pesar del detenido rastreo de este proyecto hasta alcanzar la cifra de 680 fosas documentadas, solo podemos afirmar con rotundidad que estamos ante un número mínimo. Seguramente hay/hubo muchas más. Con la información actual, no podemos establecer la cifra definitiva de víctimas mortales para Castilla y León, estimada por los historiadores entre 16.000 y 18.000 personas.

Es necesario proseguir con las labores de documentación y compilación para poder conocer el paradero de tantas víctimas aún no localizadas. Como se indicaba al comienzo de esta memoria, este proyecto para la realización del mapa de fosas de Castilla y León debe considerarse abierto, necesariamente no concluido. A pesar de las dificultades, seguirán apareciendo nuevos datos que cambiarán la cifra aquí alcanzada. El trabajo continuado permitirá avanzar en la identificación y contabilización de nuevas víctimas.

Finalmente, la fase siguiente a esta investigación deberá iniciar un censo de víctimas de la región, tarea delicada que permitirá profundizar cualitativamente en la atención obligada a las víctimas, tal y como expresan las Naciones Unidas, en la resolución de conflictos y memorias traumáticas, y en el apuntalamiento de nuestra convivencia democrática como sociedad a partir de la promoción y defensa de los principios de verdad, justicia y reparación.

Burgos, 25 de enero de 2022.

Ignacio Fernández de Mata - Juan Montero Gutiérrez

BIBLIOGRAFÍA

- AGUIRRE GONZÁLEZ, J.V. (2007): *Aquí nunca pasó nada. La Rioja 1936*. Logroño: Editorial Ochoa.
- AGUIRRE GONZÁLEZ, J.V. (2010): *Aquí nunca pasó nada 2. La Rioja 1936*. Logroño: Editorial Ochoa.
- ÁLVAREZ OBLANCA, W.; DEL REGUERO PRIETO, V. (2019a): *La represión en León (I)*. León: Piélagos del Moro Ediciones.
- ÁLVAREZ OBLANCA, W.; DEL REGUERO PRIETO, V. (2019b): *La represión en León (II)*. León: Piélagos del Moro Ediciones.
- APARICIO GARCÍA, I. (Coord.) (2021): *A la sombra del cenacho. La fosa de los maestros*. Madrid: Ministerio de la Presidencia.
- ASOCIACIÓN PARA LA RECUPERACIÓN DE LA MEMORIA HISTÓRICA DE VALLADOLID (2014): *Valladolid 1936. Todos los nombres*. Valladolid: ARMH Valladolid.
- BERZAL DE LA ROSA, E. (Coords.) (2007): *Testimonio de voces olvidadas*. León: Fundación Veintisiete de Marzo.
- BERZAL DE LA ROSA, E. (2020): "Una zona no tan azul. Guerra Civil y represión en Castilla y León". En J.A. Blanco Rodríguez, J.A. Martínez Martín y A. Viñas Martín (Coords.): *Luces sobre un pasado deformado. La Guerra Civil ochenta años después*. Madrid: Marcial Pons, 409-436.
- CALVO CABEZÓN, J. (Coord.) (2009): *72 años después vuelven a su pueblo: los asesinatos del franquismo en Torquemada (Palencia)*. ARMH Palencia: Palencia.
- CALVO RENGEL, L. (2008): *Semillas de libertad. Relatos de su historia recuperada*. Manuscrito inédito.
- CÁMARA OLALLA, J. (2017): *Memoria emparedada. La represión durante la Guerra Civil española en la zona de Salas de los Infantes*. Manuscrito inédito.
- CARDERO AZOFRA, F.; CARDERO ELISO, F. (2009): *La Guerra Civil en Burgos. Fusilados, detenidos y represaliados en 1936*. Burgos: Olivares Libros Antiguos.
- CASTRO BERROJO, L. (2006): *Capital de la Cruzada. Burgos durante la Guerra Civil*. Crítica, Barcelona.
- DE LA TORRE TAPIAS, J.J. (2006): *Los paseos del 36. Guerra Civil y represión. Zona Nacional de retaguardia*. Valladolid: Edición propia.
- DEL OLMO MARTÍN, J. (2004): "Exhumaciones y análisis de las fosas". En ARMH de Valladolid y Palencia (Coords.): *La represión franquista: mito, olvido y memoria*. Valladolid: Universidad de Valladolid, 273-297.
- ETXEBERRÍA GABILONDO, F. (Coord.) (2020): *Las exhumaciones de la Guerra Civil y la dictadura franquista 2000-2019. Estado actual y recomendaciones de futuro*. Madrid: Gobierno de España.
- FERNÁNDEZ DE MATA, I. (2016): *Lloros vueltos puños. El conflicto de los desaparecidos y vencidos de la Guerra Civil Española*. Granada: Comares.

- FUENTES DOMÍNGUEZ, A. (2005): “Exhumació i arqueologia forense. Els afusellats a Villamayor de los Montes (Burgos)”. *L’Avenç*, 299: 28-30.
- GARCÍA COLMENARES, P. (2008): *Represión en una villa castellana de la retaguardia franquista, Palencia, Dueñas (1936-1945)*. Palencia: ARMH Palencia y Ministerio de la Presidencia.
- GARCÍA COLMENARES, P. (2011): *Guerra civil y represión sistemática en Venta de Baños*. Palencia: ARMH Palencia y Ministerio de la Presidencia.
- GARCÍA COLMENARES, P. (2012): *Víctimas de la Guerra Civil en la provincia de Palencia (1936-1945)*. Palencia: ARMH Palencia y Ministerio de la Presidencia.
- GARCÍA COLMENARES, P. (2021a): “Hacia una historia con memoria. La Memoria Histórica en la provincia de Palencia”. *Tabanque. Revista de Pedagógica*, 33: 126-161.
- GARCÍA COLMENARES, P. (2021b): “Exhumaciones y Memoria Histórica en Castilla y León. El voluntariado memorialista ante la incompetencia institucional”. *Huarte de San Juan. Geografía e Historia*, 28: 13-38.
- GARCÍA-RUBIO RUIZ, A. (2019): *¿Dónde está mi padre? Búsqueda, exhumación e identificación de las víctimas de la Guerra Civil en La Carcavilla, Palencia*. San Sebastián: Sociedad de Ciencias Aranzadi.
- GONZÁLEZ DE PRADO, P. (2011): *Desaparecidos sin causa. Asesinatos en las cabeceras del Carrión, Cea y Esla (julio 1936 – noviembre 1937)*. Palencia: ARMH Palencia y Ministerio de la Presidencia.
- GUERRA LÓPEZ, E.; FERNÁNDEZ FERNÁNDEZ, A. (2017): *Al sur de Gredos. Cuevas del Valle 1936-1950*. Guadalajara: Ediciones Silente.
- GUTIÉRREZ FLORES, J. (2017): *Vida y muerte en el norte de Burgos y Palencia en la Guerra Civil y posguerra (1936-1950)*. Santander: Librucos.
- HERRASTI ERLOGORRI, L.; ARGOTE, N.; PÉREZ DE LA IGLESIA, L.; SERRULLA RECH, F.; JIMÉNEZ SÁNCHEZ, J.; ETXEBERRÍA GABILONDO, F. (2018): “Patología y causa de muerte en dos fosas comunes de Espinosa de los Monteros (Burgos)”. *Revista Internacional de Antropología y Odontología Forense*, 1(2): 51-98.
- HERRASTI ERLOGORRI, L.; BAETA BAFALLUY, M.; MARTÍNEZ DE PANCORBO. M.; SERRULLA RECH, F. (2021): “Exhumación y análisis de los restos humanos de las fosas de Cobertelada (Soria)”. En I. Aparicio García (Coord.): *A la sombra del cenacho. La fosa de los maestros*. Madrid: Ministerio de la Presidencia, 161-203.
- HERRASTI ERLOGORRI, L.; ETXEBERRÍA GABILONDO, F. (2013): “Estudio de los restos humanos de las fosas de Villalba (Burgos)”. *Actas XI Congreso Nacional de Paleopatología*. Barcelona, 327-350.
- HERRASTI ERLOGORRI, L.; ETXEBERRÍA GABILONDO, F.; MARTÍNEZ DE PANCORBO. M.; CARDOSO, S. (2012): “Exhumación y análisis de los restos de la fosa de Ágreda (Soria)”. *Boletín Galego de Medicina Legal e Forense*, 18: 55-70.
- HERRERO BALSÀ, G.; HERNÁNDEZ GARCÍA, A. (1982): *La represión en Soria durante la Guerra Civil*. Soria: Edición propia.

- HRISTOVA-DIJKSTRA, M.J. (2004): *La caza de brujas de la Guerra Civil española. Análisis de la primera depuración del magisterio en Palencia a partir del relato de los maestros de Brañosera*. Manuscrito inédito.
- IGLESIAS OVEJERO, A. (2016): *La represión franquista en el sudoeste de Salamanca (1936-1948)*. Ciudad Rodrigo: Centro de Estudios Mirobrigenses.
- LÓPEZ GARCÍA, S.; DELGADO CRUZ, S. (2007): "Que no se olvide el castigo: la represión en Salamanca durante la Guerra Civil". En R. Robledo Hernández (Ed.): *Esta salvaje pesadilla. Salamanca en la Guerra Civil española*. Barcelona: Crítica, 99-187.
- LORENZO CUESTA, J.A. (2017): "La represión franquista en Palencia: estado de la cuestión". *Publicaciones de la Institución Tello Téllez de Meneses*, 88: 211-227.
- MARTÍN CHIAPPE, M.L. (2020): *Micropolíticas del entierro digno: exhumaciones contemporáneas de víctimas del franquismo y culturas memoriales transnacionales en el Valle del Tiétar*. Tesis Doctoral depositada en la Universidad Autónoma de Madrid.
- MARTÍN JIMÉNEZ, I. (2001): *La Guerra Civil en Valladolid (1936-1939). Amaneceres ensangrentados*. Valladolid: Ámbito.
- MIÑANA BARROSO, M. (2012): *La represión franquista en Béjar*. Béjar: Alquitarra Ediciones.
- MONTERO GUTIÉRREZ, J. (2011): "La Arqueología al servicio de la gestión de la Memoria Histórica: la exhumación de fosas comunes de la Guerra Civil española en la provincia de Burgos". *Actas de las II Jornadas de Jóvenes en Investigación Arqueológica*. Zaragoza: Libros Pórtico, 245-252.
- MONTERO GUTIÉRREZ, J.; ALBERDI DÍEZ, P.; ALBO BASURTO, S.; GARCÍA REDONDO, N. (2017): "Aterrados, sacados y (des)enterrados: una mirada arqueológica a los paisajes del terror caliente de 1936 en tierras de Castilla". *Revista Otarq*, 2: 183-204.
- MONTERO GUTIÉRREZ, J.; VALDIVIELSO GUTIÉRREZ, E. (2011): "Claves metodológicas en el proceso de exhumación e identificación de los restos humanos de la fosa común de la Guerra Civil española de La Granja (Quintanilla de las Viñas, Burgos): aportes desde una perspectiva bio-arqueológica". *Munibe (antropología-arkeologia)*, 62: 479-498.
- OBREGÓN GOYARROLA, F. (2011): *República, Guerra Civil y posguerra en el Valle de Mena (1931-1955)*. Santander: Edición propia.
- OBREGÓN GOYARROLA, F. (2014): *República, Guerra Civil y posguerra en Espinosa de los Monteros y Merindades de Montija, Sotoscueva y Valdeporres (1931-1950)*. Santander: Edición propia.
- PALMER, J. (2010): "La documentación de la prisión del Partido de Toro y la represión en la retaguardia zamorana 1936-1938". En J.A. Blanco Rodríguez (Coord.): *A los 70 años de la Guerra Civil española. Actas del Encuentro celebrado en Zamora 21 y 22 de diciembre de 2006*. Salamanca: UNED, 381-402.
- PALOMARES IBÁÑEZ, J.M. (2000): *La Guerra Civil en Palencia. La eliminación de los contrarios*. Palencia: Cálamo.

- PALOMARES IBÁÑEZ, J.M. (2001): *La Guerra Civil en la ciudad de Valladolid. Entusiasmo y represión en la capital del Alzamiento*. Valladolid: Ayuntamiento de Valladolid.
- PRADA MARCOS, E.; ETXEBERRIA GABILONDO, F. (2005): "El valor de la patología ósea en la identificación personal: el caso de la fosa común de la Guerra Civil española de Cabañas de la Dornilla (Cubillos del Sil, León)". *Actas VII Congreso Nacional de Paleopatología*. Mahó, 113-123.
- PRADA MARCOS, M.E., ETXEBERRÍA GABILONDO, F., HERRASTI ERLOGORRI, L., VIDAL ENCINAS, J., MACÍAS PÉREZ, S., PASTOR PRADERA, F. (2003): "Antropología del pasado reciente: una fosa común de la Guerra Civil española en Priaranza del Bierzo (León)". *Antropología y Biodiversidad*, 1: 431-446.
- RILOVA PÉREZ, I. (2001): *Guerra Civil y violencia política en Burgos (1936-1943)*. Burgos: Dossoles.
- RÍOS FRUTOS, L. (2012): "Identificación en fosas comunes de la Guerra Civil: limitaciones y posibilidades a partir del caso de Burgos". *Boletín Galego de Medicina Legal e Forense*, 18: 125-142.
- RÍOS FRUTOS, L.; MARTÍNEZ SILVA, B.; GARCÍA-RUBIO RUIZ, A.; JIMÉNEZ SÁNCHEZ, J. (2008): "Muerte en cautiverio en el primer franquismo: exhumación del cementerio del penal de Valdenoceda (1938-1943)". *Complutum*, 19(2): 139-160.
- RODERO CARRETERO, J.; MORENO TASCÓN, J.; CASTRILLO YAGÜE, J. (Eds.) (2008): *La represión franquista en el Frente Norte*. Eneida: Palencia.
- RODRÍGUEZ GONZÁLEZ, J. (2003): *León bajo la dictadura franquista (1936-1951)*. León: Universidad de León.
- ROJAS RUIZ, J.M. (2011): *Semilla de libertad I*. Madrid: Eneida.
- ROJAS RUIZ, J.M. (2011): *Semilla de libertad II. El expolio franquista*. Madrid: Eneida.
- RODRÍGUEZ GONZÁLEZ, J.; BERZAL DE LA ROSA, E. (Coords.) (2011): *Cárceles y campos de concentración en Castilla y León*. León: Fundación Veintisiete de Marzo.
- RODRÍGUEZ GONZÁLEZ, J.; BERZAL DE LA ROSA, E. (Coords.) (2012): *De las urnas al paredón*. León: Fundación Veintisiete de Marzo.
- RUIZ GONZÁLEZ, C.; MARTÍN GONZÁLEZ, E. (2020): "La represión franquista en Zamora: un estado de la cuestión". En J.A. Blanco Rodríguez, J.A. Martínez Martín y A. Viñas Martín (Coords.): *Luces sobre un pasado deformado. La Guerra Civil ochenta años después*. Madrid: Marcial Pons, 437-456.
- SERRULLA RECH, F.; BLANCO PENELAS, D.; ESCRIBANO RICO, M.; DEL OLMO MARTÍN, J. (2021): "Informe antropológico forense de los restos exhumados en la bodega Los Alfredos (Medina del Campo, Valladolid)". *Revista Internacional de Antropología y Odontología Forense*, 4(1): 57-108.
- SILVA BARRERA, E.; MACÍAS PÉREZ, S. (2003): *Las fosas de Franco*. Madrid: Temas de Hoy.
- VEGA SOMBRÍA, S. (2005): *De la esperanza a la persecución. La represión franquista en la provincia de Segovia*. Madrid: Crítica.

-VV.AA. (2018): *La represión franquista en Castilla y León. Memòria antifrancuista del Baix Llobregat*, 18. Barcelona: Associació per a la Memòria Històrica i Democràtica del Baix Llobregat.

PÁGINAS WEB

-ASOCIACIÓN PARA LA RECUPERACIÓN DE LA MEMORIA HISTÓRICA:
(<https://memoriahistorica.org.es/>)

-ASOCIACIÓN PARA LA RECUPERACIÓN DE LA MEMORIA HISTÓRICA DE VALLADOLID:
(<https://memoriahistoricavalladolid.org/>)

-ASOCIACIÓN SALAMANCA MEMORIA Y JUSTICIA: (<http://salamancamemoriayjusticia.org/>)

-ASOCIACIÓN SORIANA RECUERDO Y DIGNIDAD:
(<https://recuerdoydignidad.org/memoriahistorica/>)

-MERINDADES EN LA MEMORIA: (<https://lasmerindadesenlamemoria.wordpress.com/>)