

# **CAMPEONATO DE ESPAÑA RUTA**

**SORIA y GARRAY 23 al 25 de JULIO de 2017**

23 de junio de 2017

10 horas - CRI Sub23

12 horas – CRI Sub 23 Fémimas – Élite Fémimas

17 horas – CRI Élite – Élite UCI

24 de junio de 2017

9.30 horas – Línea Sub23

17 horas – Línea Sub23 Fémimas – Élite Fémimas

25 de junio de 2017

9 horas – Línea Élite – Élite UCI

Organiza Federación de Ciclismo de Castilla y León



## CAMPEONATO DE ESPAÑA SUB23 - CRI

## HOJA DE RUTA

## SORIA - SORIA 18,9 KMS

FECHA: **Viernes 23 de junio de 2017**  
 CONCENTRACION: De **09:15** a **09:50** horas

LLAMADA CORREDORES: Calle Las Casas frente Polideportivo Fuente del Rey  
**9:55** horas  
 SALIDA REAL: **10:00** horas  
 KILOMETROS TOTALES: **18,7 Km.**

Altitud	Itinerario	Kilometros			Horarios Previstos		
		Parcial	Total	Faltan	40	42	44
<b>1078</b>	<b>SALIDA</b> Calle Las Casas frente Polideportivo Fuente del Rey	<b>0,0</b>	<b>0,0</b>	<b>18,7</b>	<b>10:00</b>	<b>10:00</b>	<b>10:00</b>
1073	Stop de frente por Crta Logroño N-111	0,3	0,3	18,4	10:00	10:00	10:00
1081	Rotonda de frente por N-111	1,5	1,8	16,9	10:02	10:02	10:02
1040	Bifurcación derecha dirección Garray	2,9	4,7	14,0	10:07	10:06	10:06
<b>1035</b>	<b>GARRAY</b>	<b>0,7</b>	<b>5,4</b>	<b>13,3</b>	<b>10:08</b>	<b>10:07</b>	<b>10:07</b>
1028	Giro derecha por SO-P-1011	0,9	6,3	12,4	10:09	10:09	10:08
1035	Giro izquierda dirección Velilla de la Sierra por SO-P-1011	0,2	6,5	12,2	10:09	10:09	10:08
<b>1021</b>	<b>VELILLA DE LA SIERRA</b>	<b>3,3</b>	<b>9,8</b>	<b>8,9</b>	<b>10:14</b>	<b>10:14</b>	<b>10:13</b>
1022	Giro derecha - peligro	0,1	9,9	8,8	10:14	10:14	10:13
1021	Giro derecha	0,3	10,2	8,5	10:15	10:14	10:13
1022	Ingreso en carretera SO-P-1011	0,3	10,5	8,2	10:15	10:15	10:14
1068	Paso bajo autovia de frente	3,8	14,3	4,4	10:21	10:20	10:19
<b>1010</b>	<b>SORIA</b>	<b>2,4</b>	<b>16,7</b>	<b>2,0</b>	<b>10:25</b>	<b>10:23</b>	<b>10:22</b>
1008	Giro derecha dirección centro ciudad por N-234	0,3	17,0	1,7	10:25	10:24	10:23
1008	Paso puente Río Duero por Obispo Agustín	0,1	17,1	1,6	10:25	10:24	10:23
1050	Por Cuesta de la Dehesa Serena	0,7	17,8	0,9	10:26	10:25	10:24
1060	Por Tirso de Molina	0,3	18,1	0,6	10:27	10:25	10:24
1073	Por Santo Tomás	0,2	18,3	0,4	10:27	10:26	10:24
1078	Por La tejera	0,1	18,4	0,3	10:27	10:26	10:25
<b>1067</b>	<b>META Plaza Toros</b>	<b>0,3</b>	<b>18,7</b>	<b>0,0</b>	<b>10:28</b>	<b>10:26</b>	<b>10:25</b>

DESvío DE VEHÍCULOS: 300 m. antes de meta por Calle Las Casas

## CAMPEONATO DE ESPAÑA ELITE FÉMINA Y SUB23 FÉMINA - CRI

## HOJA DE RUTA

## SORIA - SORIA 18,9 KMS

FECHA: **Viernes 23 de junio de 2017**  
 CONCENTRACION: **De 11:15 a 11:50 horas**

LLAMADA CORREDORES: **Calle Las Casas frente Polideportivo Fuente del Rey**  
**11:55 horas**  
 SALIDA REAL: **12:00 horas**  
 KILOMETROS TOTALES: **18,7 Km.**

Altitud	Itinerario	Kilometros			Horarios Previstos		
		Parcial	Total	Faltan	36	38	40
<b>1078</b>	<b>SALIDA Calle Las Casas frente Polideportivo Fuente del Rey</b>	<b>0,0</b>	<b>0,0</b>	<b>18,7</b>	<b>12:00</b>	<b>12:00</b>	<b>12:00</b>
1073	Stop de frente por Crta Logroño N-111	0,3	0,3	18,4	12:00	12:00	12:00
1081	Rotonda de frente por N-111	1,5	1,8	16,9	12:03	12:02	12:02
1040	Bifurcación derecha dirección Garay	2,9	4,7	14,0	12:07	12:07	12:07
<b>1035</b>	<b>GARAY</b>	<b>0,7</b>	<b>5,4</b>	<b>13,3</b>	<b>12:09</b>	<b>12:08</b>	<b>12:08</b>
1028	Giro derecha por SO-P-1011	0,9	6,3	12,4	12:10	12:09	12:09
1035	Giro izquierda dirección Velilla de la Sierra por SO-P-1011	0,2	6,5	12,2	12:10	12:10	12:09
<b>1021</b>	<b>VELILLA DE LA SIERRA</b>	<b>3,3</b>	<b>9,8</b>	<b>8,9</b>	<b>12:16</b>	<b>12:15</b>	<b>12:14</b>
1022	Giro derecha - peligro	0,1	9,9	8,8	12:16	12:15	12:14
1021	Giro derecha	0,3	10,2	8,5	12:17	12:16	12:15
1022	Ingreso en carretera SO-P-1011	0,3	10,5	8,2	12:17	12:16	12:15
1068	Paso bajo autovía de frente	3,8	14,3	4,4	12:23	12:22	12:21
<b>1010</b>	<b>SORIA</b>	<b>2,4</b>	<b>16,7</b>	<b>2,0</b>	<b>12:27</b>	<b>12:26</b>	<b>12:25</b>
1008	Giro derecha dirección centro ciudad por N-234	0,3	17,0	1,7	12:28	12:26	12:25
1008	Paso puente Río Duero por Obispo Agustín	0,1	17,1	1,6	12:28	12:27	12:25
1050	Por Cuesta de la Dehesa Serena	0,7	17,8	0,9	12:29	12:28	12:26
1060	Por Tirso de Molina	0,3	18,1	0,6	12:30	12:28	12:27
1073	Por Santo Tomás	0,2	18,3	0,4	12:30	12:28	12:27
1082	Por La tejera	0,1	18,4	0,3	12:30	12:29	12:27
<b>1075</b>	<b>META Plaza Toros</b>	<b>0,3</b>	<b>18,7</b>	<b>0,0</b>	<b>12:31</b>	<b>12:29</b>	<b>12:28</b>

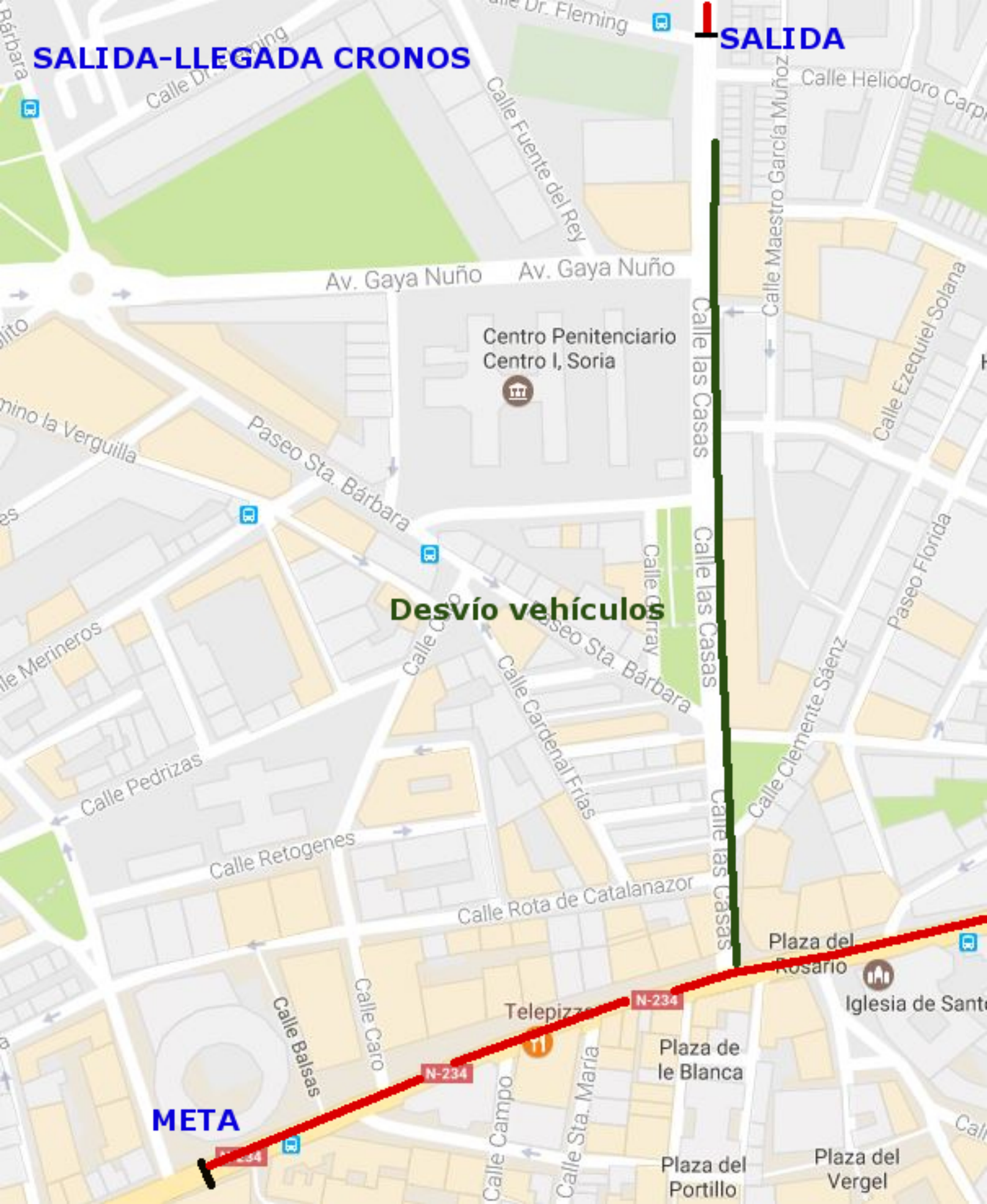
DESvío DE VEHÍCULOS: 300 m. antes de meta por Calle Las Casas

**SALIDA-LLEGADA CRONOS**

**SALIDA**

**Desvío vehículos**

**META**





## CRI - SUB23 Y FÉMINAS





# CAMPEONATO DE ESPAÑA

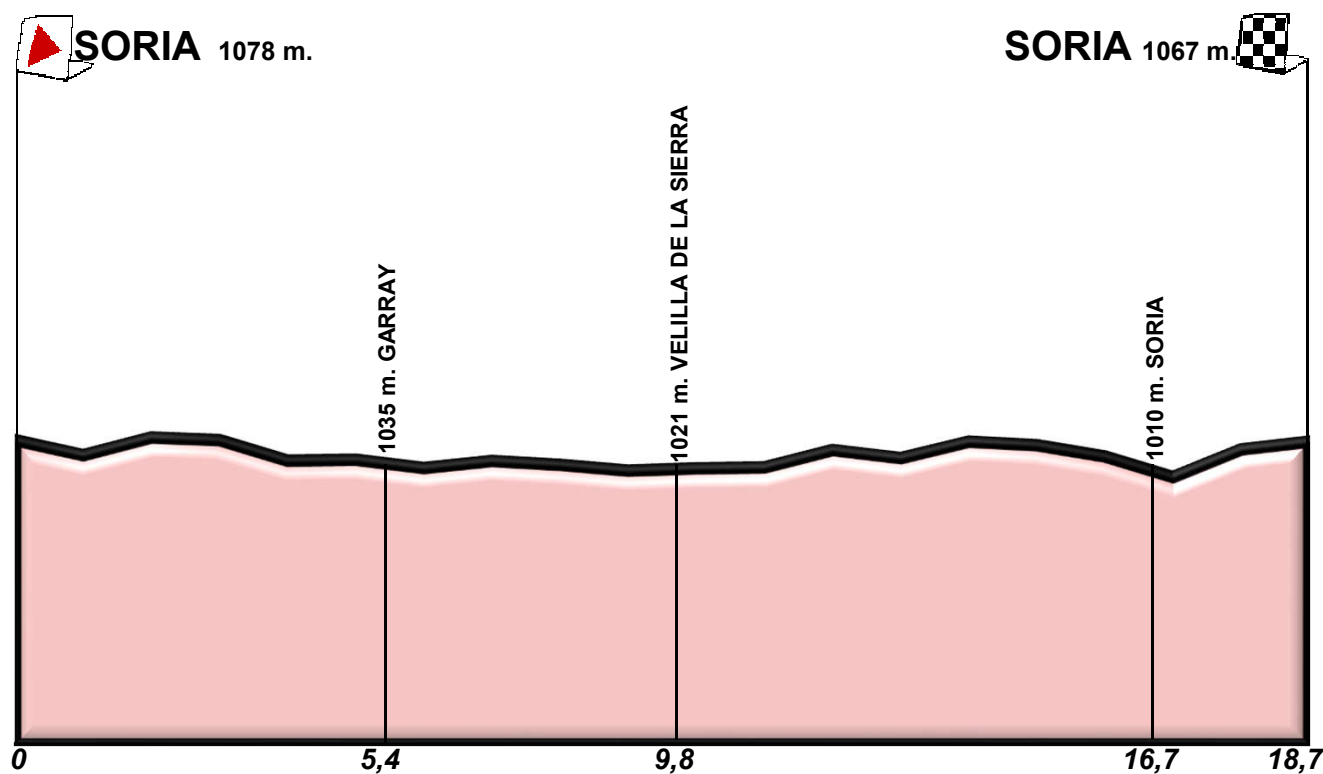
## SUB23 – SUB23 FÉMINAS – ELITE FÉMINAS

### CRI



**SORIA-SORIA 18,9 Km**

**Viernes 23 de junio de 2017**



## CAMPEONATO DE ESPAÑA ELITE Y ELITE UCI - CRI

## HOJA DE RUTA

## SORIA - SORIA 43,1 KMS

FECHA:  
CONCENTRACION Y FIRMA:

Viernes 23 de junio de 2017  
De 16:15 a 16:50 horas

LLAMADA CORREDORES:  
SALIDA REAL:  
KILOMETROS TOTALES:

Calle Las Casas frente Polideportivo Fuente del Rey  
16:55 horas  
17:00 horas  
43,1 Km.

Altitud	Itinerario	Kilometros			Horarios Previstos		
		Parcial	Total	Faltan	44	46	48
1078	<b>SALIDA</b> Calle Las Casas frente Polideportivo Fuente del Rey	0,0	0,0	43,1	17:00	17:00	17:00
1073	Stop de frente por Crta Logroño N-111	0,3	0,3	42,8	17:00	17:00	17:00
1081	Rotonda de frente por N-111	1,4	1,7	41,4	17:02	17:02	17:02
1040	Bifurcación derecha dirección Garray	3,0	4,7	38,4	17:06	17:06	17:05
1035	<b>GARRAY</b>	0,7	5,4	37,7	17:07	17:07	17:06
1016	Giro derecha dirección Arnedo SO-615	1,0	6,4	36,7	17:08	17:08	17:08
1024	<b>BUITRAGO</b>	4,2	10,6	32,5	17:14	17:13	17:13
1080	Giro derecha dirección La Rubia por SO-P-1207	4,6	15,2	27,9	17:20	17:19	17:19
1084	<b>LA RUBIA</b>	0,2	15,4	27,7	17:21	17:20	17:19
1055	<b>LOS VILLARES</b>	2,6	18,0	25,1	17:24	17:23	17:22
1047	Giro derecha dirección Soria	2,1	20,1	23,0	17:27	17:26	17:25
1047	<b>ALMAJANO</b>	0,1	20,2	22,9	17:27	17:26	17:25
1046	Giro derecha por Plaza Constitución	0,1	20,3	22,8	17:27	17:26	17:25
1047	Giro izquierda dirección Aldehuela de Periañez por SO-P-1212	0,2	20,5	22,6	17:27	17:26	17:25
1048	<b>ALDEHUELA DE PERIAÑEZ</b>	5,4	25,9	17,2	17:35	17:33	17:32
1048	Giro derecha SO-P-1208	0,4	26,3	16,8	17:35	17:34	17:32
1038	<b>RENIEBLAS</b>	5,4	31,7	11,4	17:43	17:41	17:39
1031	Cruce giro izquierda dirección Soria SO-P-1001	0,3	32,0	11,1	17:43	17:41	17:40
1068	Paso bajo autovia de frente	6,8	38,8	4,3	17:52	17:50	17:48
1010	<b>SORIA</b>	2,4	41,2	1,9	17:56	17:53	17:51
1008	Giro derecha dirección centro ciudad por N-234	0,3	41,5	1,6	17:56	17:54	17:51
1008	Paso puente Rio Duero por Obispo Agustin	0,1	41,6	1,5	17:56	17:54	17:52
1050	Por Cuesta de la Dehesa Serena	0,7	42,3	0,8	17:57	17:55	17:52
1060	Por Tirso de Molina	0,3	42,6	0,5	17:58	17:55	17:53
1073	Por Santo Tomé	0,2	42,8	0,3	17:58	17:55	17:53
1078	Por La tejera	0,1	42,9	0,2	17:58	17:55	17:53
1067	<b>META</b> Plaza Toros	0,3	43,1	0,0	17:58	17:56	17:53

DESVIO DE VEHÍCULOS: 300 m. antes de meta por Calle Las Casas

**CRI - ELITE y PROFESIONALES**

Espejo de Tera

Portelrubio

Fuentelsaz de Soria

Pedraza

La Rubia

Los Villares de Soria

Cirujales del Río

Aldealseñor

Narros

Almariano

Canos

Aldehuela de Perañez

Torretartajo

Velilla de la Sierra

Renieblas

Garay

Tardesillas

Las Casas

Soria

**SALIDA**

**META**

N-111

N-111a

N-234

N-122

SO-20

SO-615

SO-P-6019

SO-P-1001

Rio Duerro

Ontalvilla de Valcorba





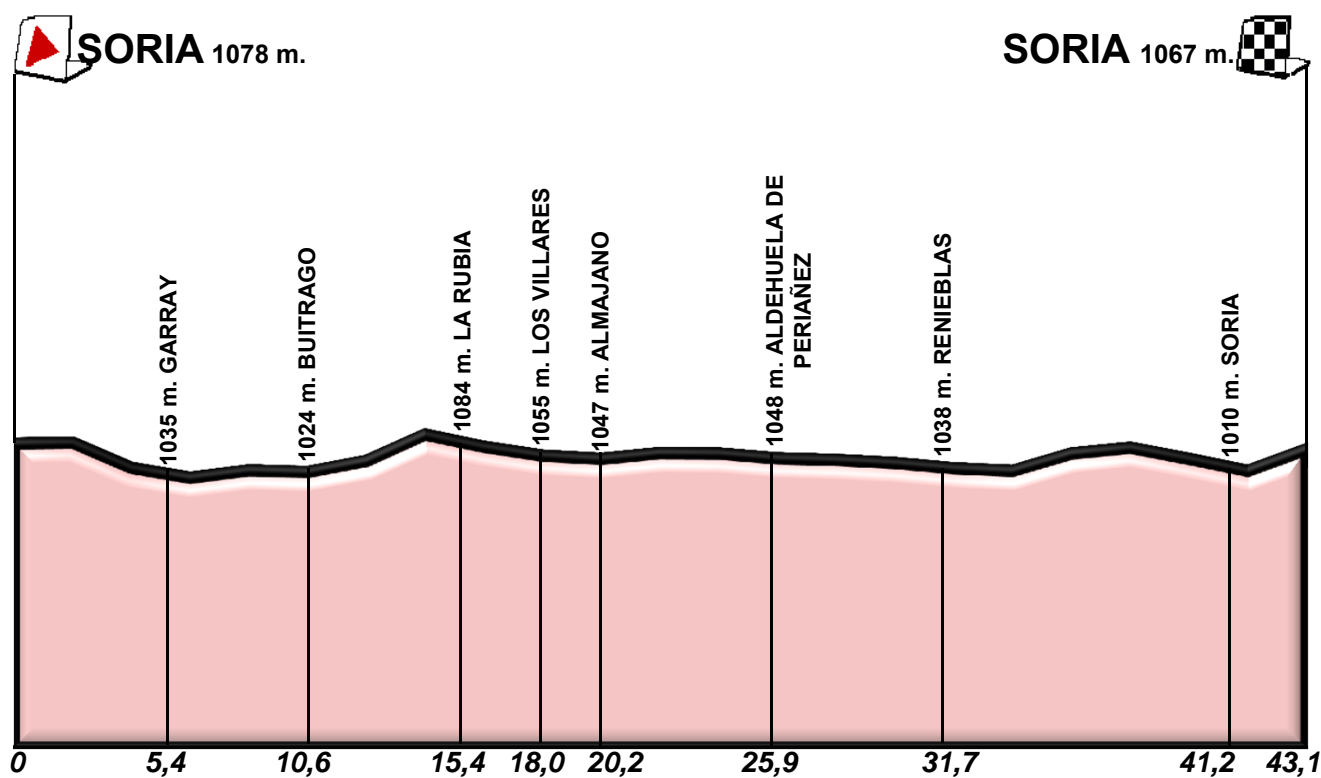
# CAMPEONATO DE ESPAÑA

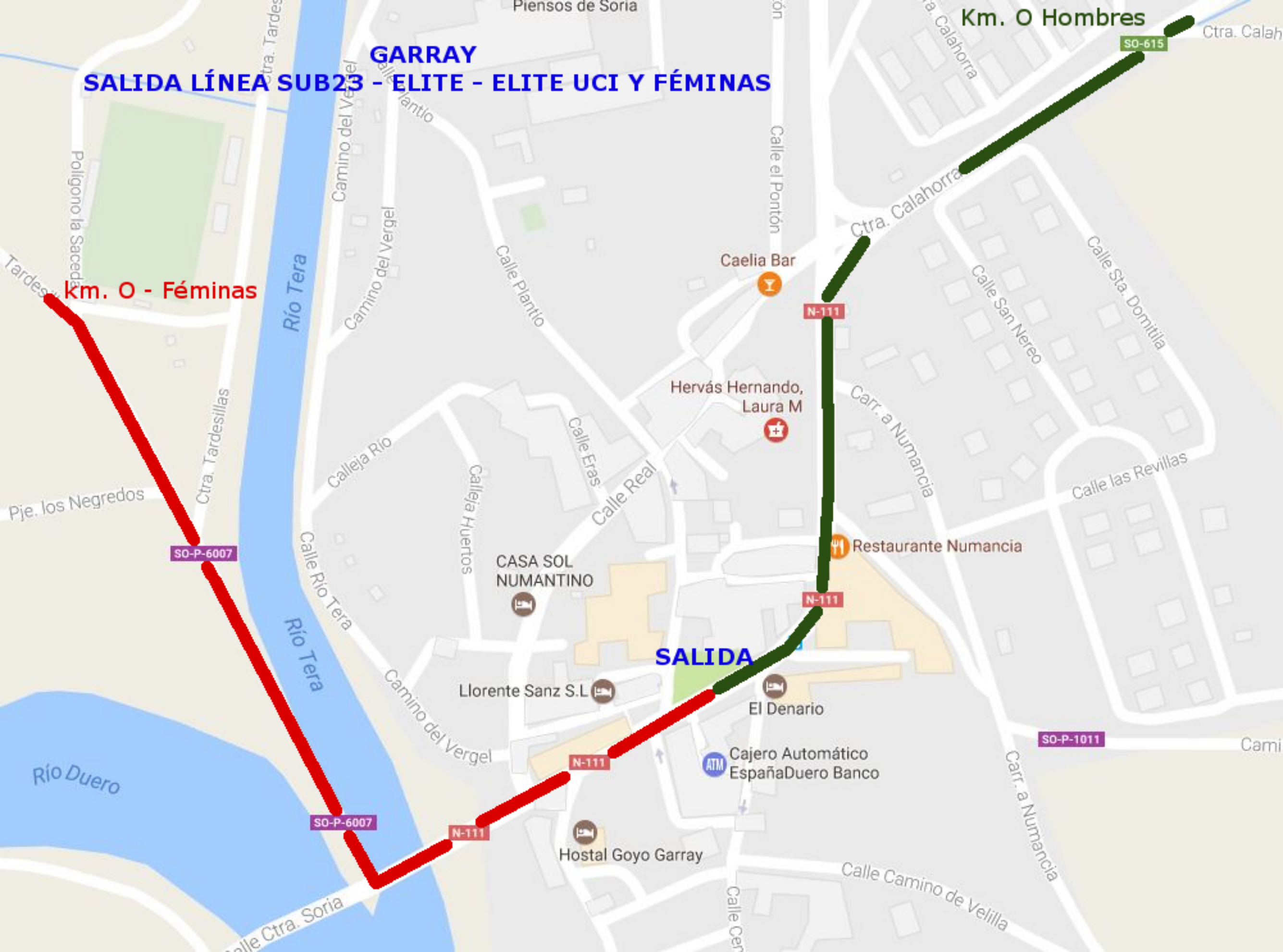
ELITE – ELITE UCI

CRI

SORIA-SORIA 43,1 Km

Viernes 23 de junio de 2017





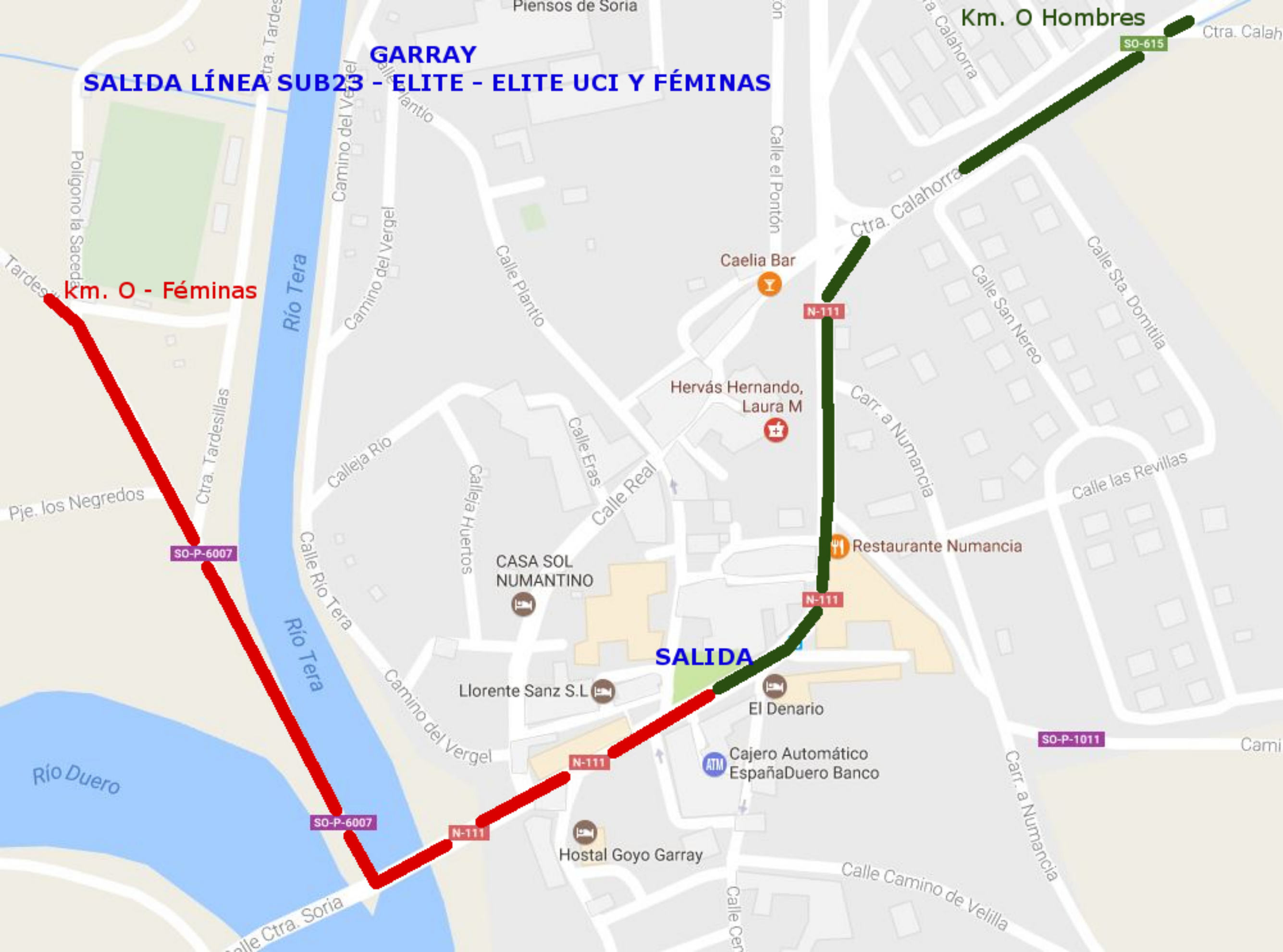
**GARRAY**

**SALIDA LÍNEA SUB23 - ELITE - ELITE UCI Y FÉMINAS**

**Km. 0 - Femeninas**

**Km. 0 Hombres**

**SALIDA**



# SORIA CIRCUITO FINAL





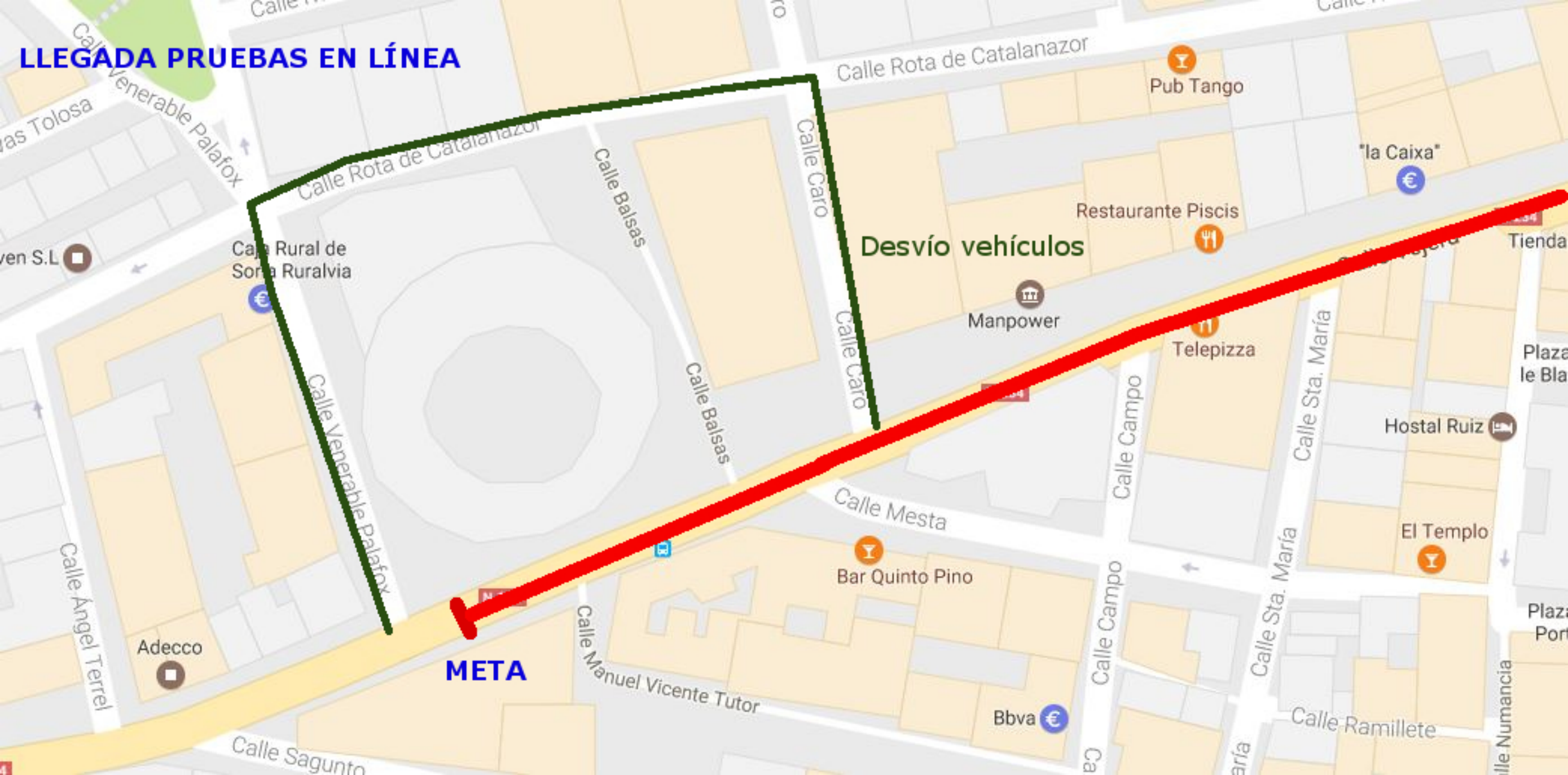


AVITUALLAMIENTO

ZONA DE AVITUALLAMIENTO PIE A TIERRA

META

**LLEGADA PRUEBAS EN LÍNEA**



**Desvío vehículos**

**META**



## CAMPEONATO DE ESPAÑA SUB23 - LÍNEA

## HOJA DE RUTA

## GARRAY - SORIA 145,8 KMS

FECHA:	<b>Sábado 24 de junio de 2017</b>
CONCENTRACION Y FIRMA:	De <b>8:20</b> a <b>9:20</b> horas Plaza Mayor N-111
LLAMADA CORREDORES:	<b>9:24</b> horas
SALIDA NEUTRALIZADA:	<b>9:29</b> horas
DISTANCIA DE LA NEUTRALIZACIÓN:	Pz. Mayor, giro derecha por SO-615 <b>0,4</b> Km.
SALIDA REAL:	<b>9:30</b> horas
KILOMETROS TOTALES:	Cartel fin de población <b>145,8</b> Km.

Altitud	Itinerario	Kilómetros			Horarios Previstos		
		Parcial	Total	Faltan	36	38	40
1022	SALIDA Cartel Fin Población SO-615	0,0	0,0	145,8	9:30	9:30	9:30
1024	BUITRAGO	3,9	3,9	141,9	9:36	9:36	9:35
1090	AUSEJO	6,0	9,9	135,9	9:46	9:45	9:44
1140	Comienza subida	1,8	11,7	134,1	9:49	9:48	9:47
1453	PUERTO DE ONCALA	6,3	18,0	127,8	10:00	9:58	9:57
1383	Bifurcación derecha dirección San Pedro por SO-650 - Peligro	1,6	19,6	126,2	10:02	10:00	9:59
1083	SAN PEDRO MANRIQUE	11,9	31,5	114,3	10:22	10:19	10:17
1067	Stop giro derecha dirección Magaña por SO-630	0,3	31,8	114,0	10:23	10:20	10:17
922	Cruce giro derecha dirección Magaña por SO-P-1001	18,8	50,6	95,2	10:54	10:49	10:45
936	MAGAÑA	0,4	51,0	94,8	10:55	10:50	10:46
1047	ALMAJANO	17,4	68,4	77,4	11:24	11:18	11:12
1051	Giro derecha dirección Soria	0,1	68,5	77,3	11:24	11:18	11:12
1049	Giro izquierda por Plaza Constitución	0,1	68,6	77,2	11:24	11:18	11:12
1032	RENIEBLAS	4,4	73,0	72,8	11:31	11:25	11:19
1068	Paso bajo autovia de frente	6,9	79,9	65,9	11:43	11:36	11:29
1010	SORIA	2,4	82,3	63,5	11:47	11:39	11:33
1008	Giro derecha dirección centro ciudad por N-234	0,3	82,6	63,2	11:47	11:40	11:33
1008	Paso puente Rio Duero por Obispo Agustín	0,1	82,7	63,1	11:47	11:40	11:34
1050	Por Cuesta de la Dehesa Serena	0,7	83,4	62,4	11:49	11:41	11:35
1060	Por Tirso de Molina	0,3	83,7	62,1	11:49	11:42	11:35
1073	Por Santo Tomás	0,2	83,9	61,9	11:49	11:42	11:35
1078	Por La tejera	0,1	84,0	61,8	11:50	11:42	11:36
1067	1º Paso por Meta - comienza circuito	0,3	84,3	61,5	11:50	11:43	11:36
1067	2º Paso por Meta	20,5	104,8	41,0	12:24	12:15	12:07
1067	3º Paso por Meta	20,5	125,3	20,5	12:58	12:47	12:37
1067	META Plaza de Toros	20,5	145,8	0,0	13:33	13:20	13:08

**DESVÍO DE VEHÍCULOS:** 100 m antes de meta por Calle Caro - Rota de Calatañazor y Venerable Palafox

Avituallamientos pie a tierra después del paso por línea de meta en la Av. Valladolid (entre rotonda y giro derecha Av. Constitución).

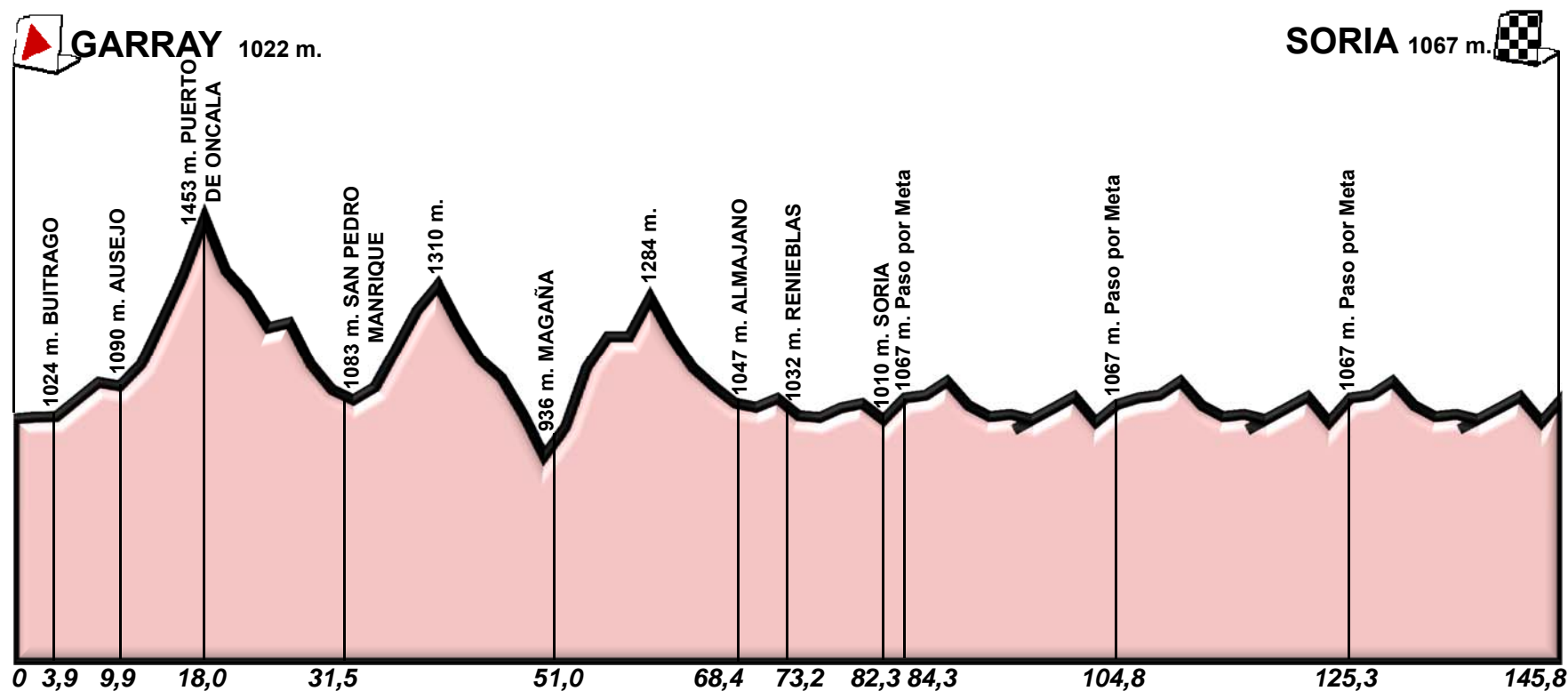


# CAMPEONATO DE ESPAÑA

SUB23

GARRAY-SORIA 145,8 Km

Sábado 24 de junio de 2017





# CAMPEONATO DE ESPAÑA ELITE FÉMINA y SUB23 FÉMINA - LÍNEA

## HOJA DE RUTA

### GARRAY - SORIA 105,2 KMS

**FECHA:** **Sábado 24 de junio de 2017**  
**CONCENTRACION Y FIRMA:** De **16:00** a **16:50** horas  
 Plaza Mayor N-111  
**LLAMADA CORREDORES:** **16:54** horas  
**SALIDA NEUTRALIZADA:** **16:59** horas  
 Pz. Mayor, giro derecha por SO-P-6007 (mitad del puente)  
**DISTANCIA DE LA NEUTRALIZACIÓN:** **0,5** Km.  
**SALIDA REAL:** **17:00** horas  
 Frente Campo de Fútbol  
**KILOMETROS TOTALES:** **105,2** Km.

Altitud	Itinerario	Kilómetros			Horarios Previstos		
		Parcial	Total	Faltan	36	38	40
<b>1017</b>	<b>SALIDA Frente Campo de Fútbol SO-P-6007</b>	<b>0,0</b>	<b>0,0</b>	<b>105,2</b>	<b>17:00</b>	<b>17:00</b>	<b>17:00</b>
1018	Rotonda salida 3ª dirección El Royo por SO-P-6019	1,1	1,1	104,1	17:01	17:01	17:01
1038	Cruce giro derecha dirección El Royo por SO-800	11,3	12,4	92,8	17:20	17:19	17:18
<b>1045</b>	<b>LANGOSTO</b>	<b>3,6</b>	<b>16,0</b>	<b>89,2</b>	<b>17:26</b>	<b>17:25</b>	<b>17:24</b>
<b>1057</b>	<b>DERROÑADAS</b>	<b>2,2</b>	<b>18,2</b>	<b>87,0</b>	<b>17:30</b>	<b>17:28</b>	<b>17:27</b>
<b>1059</b>	<b>EL ROYO</b>	<b>1,0</b>	<b>19,2</b>	<b>86,0</b>	<b>17:32</b>	<b>17:30</b>	<b>17:28</b>
1062	Rotonda de frente dirección Sotillo SO-820	0,5	19,7	85,5	17:32	17:31	17:29
1066	Comienza subida	0,3	20,0	85,2	17:33	17:31	17:30
<b>1222</b>	<b>ALTO EL ROYO</b>	<b>2,3</b>	<b>22,3</b>	<b>82,9</b>	<b>17:37</b>	<b>17:35</b>	<b>17:33</b>
<b>1117</b>	<b>VALDEAVELLANO DE TERA</b>	<b>8,6</b>	<b>30,9</b>	<b>74,3</b>	<b>17:51</b>	<b>17:48</b>	<b>17:46</b>
<b>1141</b>	<b>ROLLAMIENTA</b>	<b>3,8</b>	<b>34,7</b>	<b>70,5</b>	<b>17:57</b>	<b>17:54</b>	<b>17:52</b>
1104	Cruce giro derecha dirección Soria por N-111	6,1	40,8	64,4	18:08	18:04	18:01
1021	Giro derecha dirección Garray por SO-615	8,9	49,7	55,5	18:22	18:18	18:14
1021	Rotonda 2ª salida dirección Garray	0,6	50,3	54,9	18:23	18:19	18:15
<b>1021</b>	<b>GARRAY</b>	<b>0,9</b>	<b>51,2</b>	<b>54,0</b>	<b>18:25</b>	<b>18:20</b>	<b>18:16</b>
1035	Giro izquierda dirección Velilla	0,4	51,6	53,6	18:26	18:21	18:17
1021	Giro izquierda dirección Velilla por SO-P-1011	0,3	51,9	53,3	18:26	18:21	18:17
<b>1022</b>	<b>VELILLA DE LA SIERRA</b>	<b>3,4</b>	<b>55,3</b>	<b>49,9</b>	<b>18:32</b>	<b>18:27</b>	<b>18:22</b>
1022	Giro derecha - Peligro	0,1	55,4	49,8	18:32	18:27	18:23
1021	Giro derecha - estrecho	0,2	55,6	49,6	18:32	18:27	18:23
1022	Incorporación a SO-P-1001	0,4	56,0	49,2	18:33	18:28	18:24
1068	Paso bajo autovía de frente	3,8	59,8	45,4	18:39	18:34	18:29
<b>1010</b>	<b>SORIA</b>	<b>2,4</b>	<b>62,2</b>	<b>43,0</b>	<b>18:43</b>	<b>18:38</b>	<b>18:33</b>
1008	Giro derecha dirección centro ciudad por N-234	0,3	62,5	42,7	18:44	18:38	18:33
1008	Paso puente Río Duero por Obispo Agustín	0,1	62,6	42,6	18:44	18:38	18:33
1050	Por Cuesta de la Dehesa Serena	0,7	63,3	41,9	18:45	18:39	18:34
1060	Por Tirso de Molina	0,3	63,6	41,6	18:46	18:40	18:35
1073	Por Santo Tomé	0,2	63,8	41,4	18:46	18:40	18:35
1078	Por La tejera	0,1	63,9	41,3	18:46	18:40	18:35
<b>1067</b>	<b>1º Paso por Meta - comienza circuito</b>	<b>0,3</b>	<b>64,2</b>	<b>41,0</b>	<b>18:47</b>	<b>18:41</b>	<b>18:36</b>
<b>1067</b>	<b>2º Paso por Meta</b>	<b>20,5</b>	<b>84,7</b>	<b>20,5</b>	<b>19:21</b>	<b>19:13</b>	<b>19:07</b>
<b>1067</b>	<b>META Plaza de Toros</b>	<b>20,5</b>	<b>105,2</b>	<b>0,0</b>	<b>19:55</b>	<b>19:46</b>	<b>19:37</b>

**DESVÍO DE VEHÍCULOS:** 100 m antes de meta por Calle Caro - Rota de Calatañazor y Venerable Palafox

Avituallamientos pie a tierra después del paso por línea de meta en la Av. Valladolid (entre rotonda y giro derecha Av. Constitución).

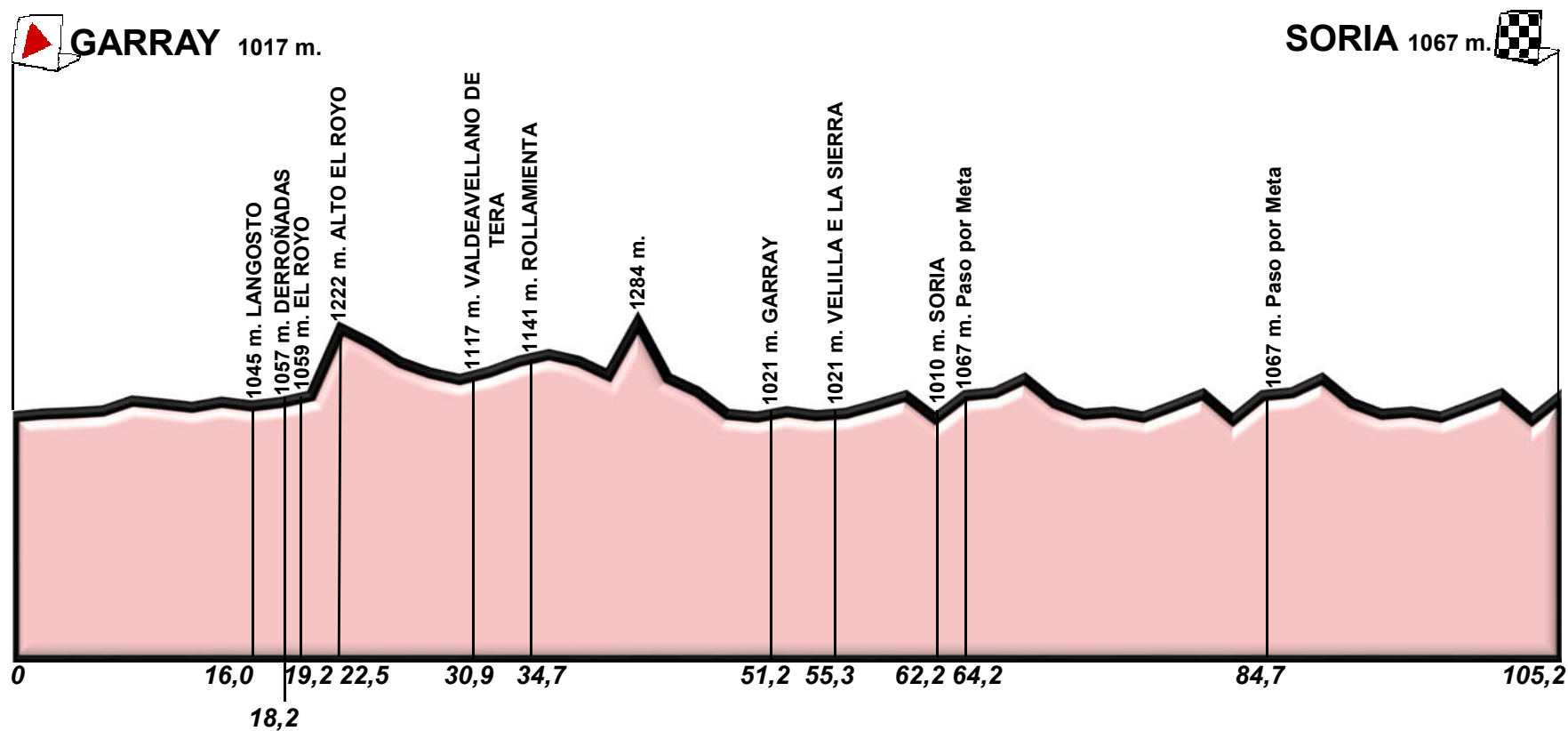


# CAMPEONATO DE ESPAÑA

## SUB23 FÉMINAS – ELITE FÉMINAS

### GARRAY-SORIA 105,2 Km

Sábado 24 de junio de 2017







**LÍNEA ELITE FÉMINAS Y SUB23 FÉMINAS**

# CAMPEONATOS DE ESPAÑA ELITE Y ELITE UCI - LÍNEA

## HOJA DE RUTA

### GARRAY - SORIA 207,3 KMS

FECHA: **Domingo 25 de junio de 2017**  
 CONCENTRACION Y FIRMA: De **8:15** a **8:50** horas  
 Plaza Mayor N-111  
 LLAMADA CORREDORES: **8:55** horas  
 SALIDA NEUTRALIZADA: **8:59** horas  
 Pz. Mayor, giro derecha por SO-615  
 DISTANCIA DE LA NEUTRALIZACIÓN: **0,4** Km.  
 SALIDA REAL: **9:00** horas  
 Cartel fin de población  
 KILOMETROS TOTALES: **207,3** Km.

Altitud	Itinerario	Kilometros			Horarios Previstos		
		Parcial	Total	Faltan	38	40	42
1022	SALIDA Cartel Fin Población SO-615	0,0	0,0	207,3	9:00	9:00	9:00
1024	BUITRAGO	3,9	3,9	203,4	9:06	9:05	9:05
1090	AUSEJO	6,0	9,9	197,4	9:15	9:14	9:14
1140	Comienza subida	1,8	11,7	195,6	9:18	9:17	9:16
1453	PUERTO DE ONCALA	6,3	18,0	189,3	9:28	9:27	9:25
1383	Bifurcación derecha dirección San Pedro por SO-650 - Peligro	1,6	19,6	187,7	9:30	9:29	9:28
1083	SAN PEDRO MANRIQUE	11,9	31,5	175,8	9:49	9:47	9:45
1067	Stop giro derecha dirección Magaña por SO-630	0,3	31,8	175,5	9:50	9:47	9:45
922	Cruce giro derecha dirección Magaña por SO-P-1001	18,8	50,6	156,7	10:19	10:15	10:12
936	MAGAÑA	0,4	51,0	156,3	10:20	10:16	10:12
1047	ALMAJANO	17,4	68,4	138,9	10:48	10:42	10:37
1051	Giro derecha dirección Soria	0,1	68,5	138,8	10:48	10:42	10:37
1049	Giro izquierda por Plaza Constitución	0,1	68,6	138,7	10:48	10:42	10:38
1032	RENIEBLAS	4,4	73,0	134,3	10:55	10:49	10:44
1068	Paso bajo autovia de frente	6,9	79,9	127,4	11:06	10:59	10:54
1010	SORIA	2,4	82,3	125,0	11:09	11:03	10:57
1008	Giro derecha dirección centro ciudad	0,3	82,6	124,7	11:10	11:03	10:58
1008	Paso puente Rio Duero	0,1	82,7	124,6	11:10	11:04	10:58
1050	Por Cuesta de la Dehesa Serena	0,7	83,4	123,9	11:11	11:05	10:59
1060	Por Tirso de Molina	0,3	83,7	123,6	11:12	11:05	10:59
1073	Por Santo Tomé	0,2	83,9	123,4	11:12	11:05	10:59
1078	Por La tejera	0,1	84,0	123,3	11:12	11:06	11:00
1067	1º Paso por Meta - comienza circuito	0,3	84,3	123,0	11:13	11:06	11:00
1067	2º Paso por Meta	20,5	104,8	102,5	11:45	11:37	11:29
1067	3º Paso por Meta	20,5	125,3	82,0	12:17	12:07	11:59
1067	4º Paso por Meta	20,5	145,8	61,5	12:50	12:38	12:28
1067	5º Paso por Meta	20,5	166,3	41,0	13:22	13:09	12:57
1067	6º Paso por Meta	20,5	186,8	20,5	13:54	13:40	13:26
1067	META Plaza de Toros	20,5	207,3	0,0	14:27	14:10	13:56

DESVÍO DE VEHÍCULOS: 100 m antes de meta por Calle Caro - Rota de Calatañazor y Venerable Palafox

Avituallamientos pie a tierra después del paso por línea de meta en la Av. Valladolid (entre rotonda y giro derecha Av. Constitución.



# CAMPEONATO DE ESPAÑA

ELITE-ELITE UCI

GARRAY-SORIA 207,3 Km

Sábado 24 de junio de 2017

