

PROYECTOS

Parque de Santa Clara

Proyecto cofinanciado por la Junta de Castilla y León por el Fondo de Cooperación Económica Local General Desafíos Demográficos 2023 con cargo a la Orden PRE/485/2023 del 13 de abril.



Actuación en el perímetro y parque

PLIEGOS

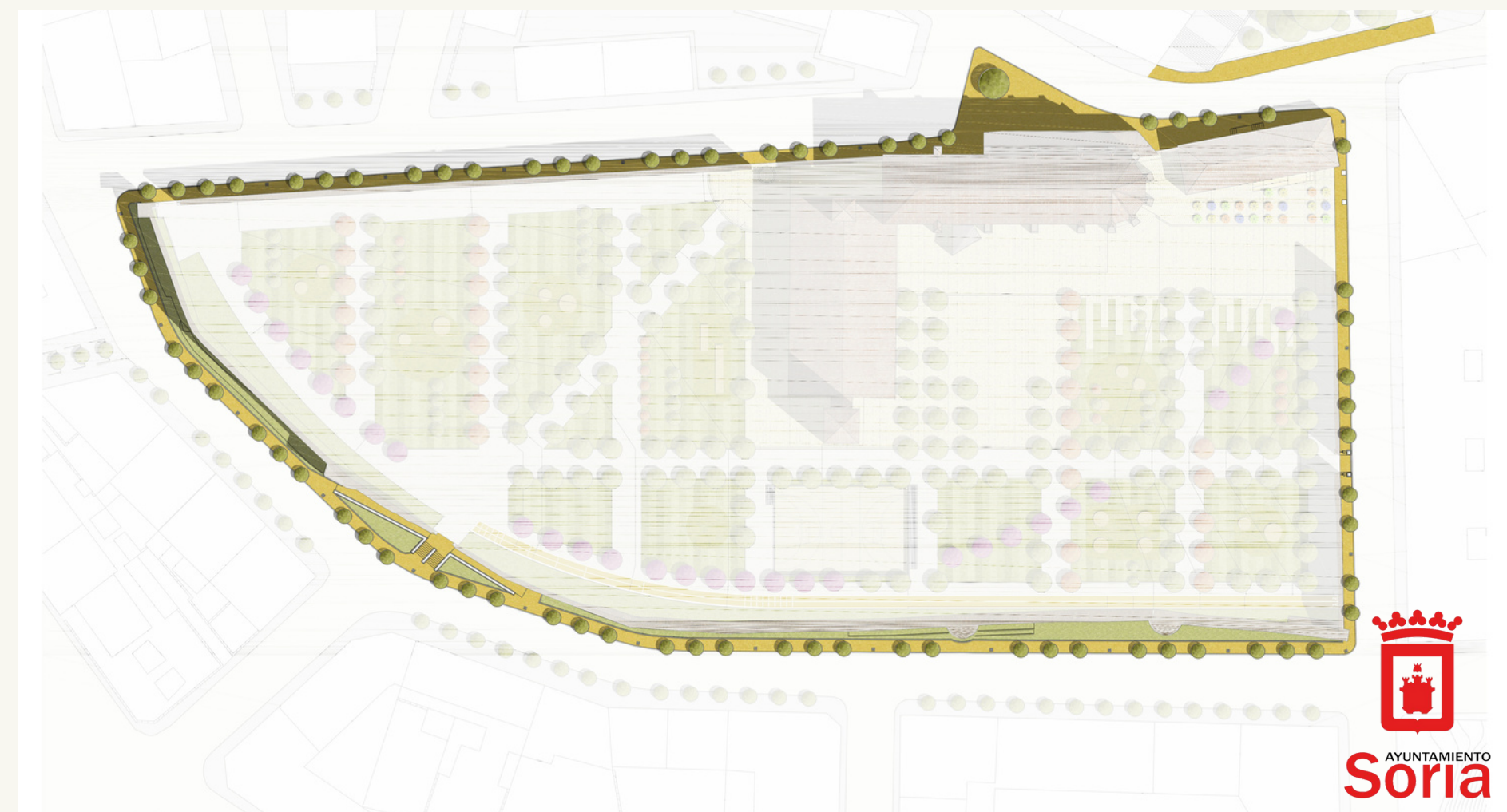
El Ayuntamiento ha licitado dos pliegos para actuar en el interior del parque y también en todo el perímetro. Las ofertas se pueden presentar hasta el 16 de noviembre.

800.000 euros

10 MESES

340.000 euros

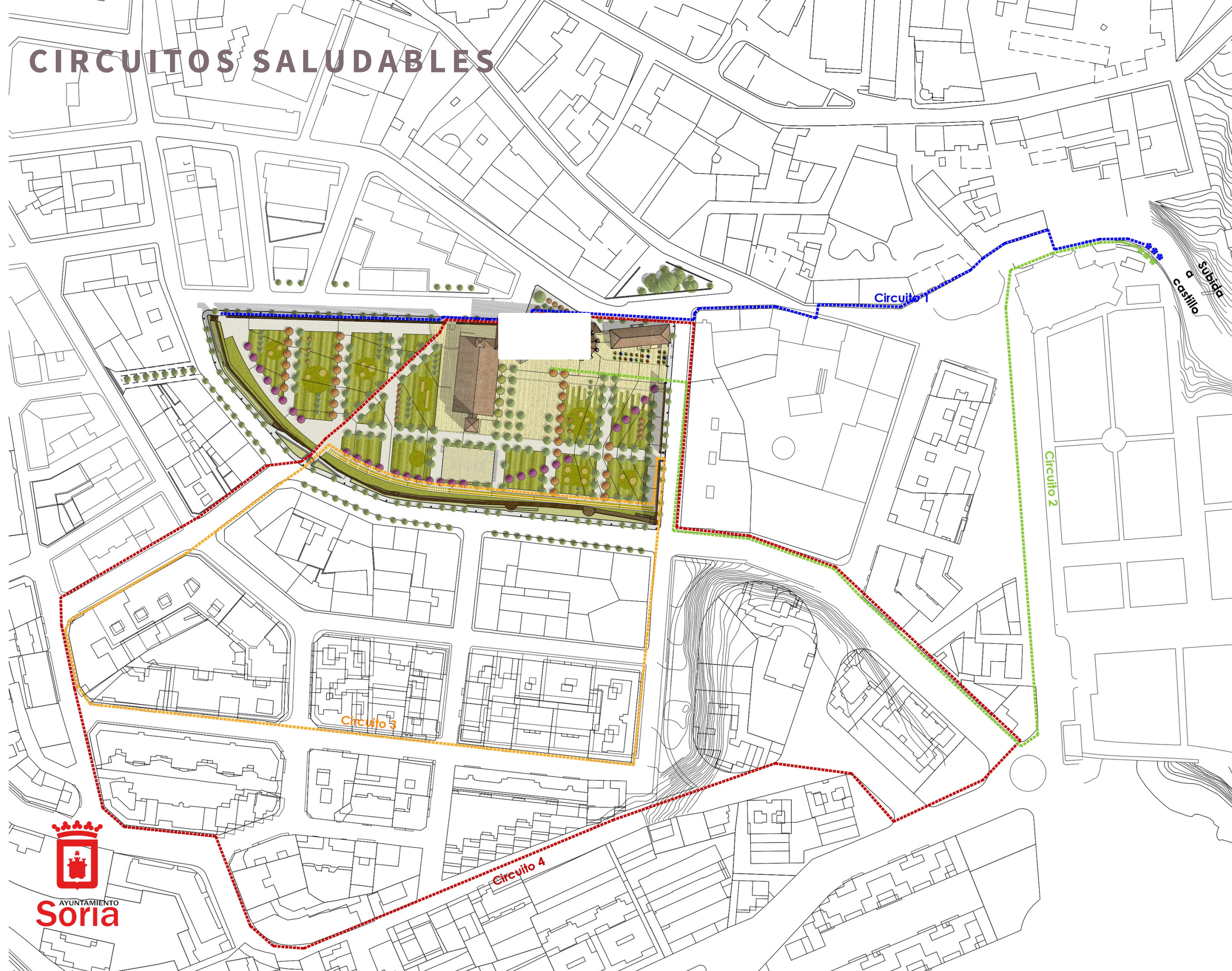
4 MESES


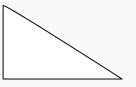








CIRCUITOS SALUDABLES

UN PROYECTO CONECTADO

El parque de Santa Clara incluye una actuación integral en su interior, pero también ha buscado una fórmula para conectar con el entorno, tanto el barrio como la unión con el Castillo. De esta forma, se han señalado cuatro circuitos para andar o correr con diferente grado de dificultad en función de la pendiente con dos medios y dos suaves.

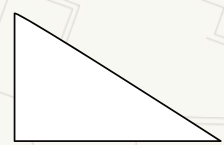


	2.100 metros		7%
	2.400 metros		8%
	750 metros		5%
	1.200 metros		6%

CIRCUITOS SALUDABLES




2.100 metros

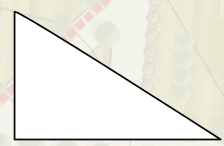


7%

Nº1: Parque de Santa Clara, calle Bienvenido Calvo, Calle Caballeros, Plaza San Martín de la Cuesta, calle Santiago y subida al castillo.



2.400 metros

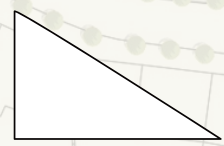


8%

Nº2: Parque de Santa Clara, calle Santa Clara, rotonda, Paseo de Valobos, calle Santiago y subida al castillo.



750 metros

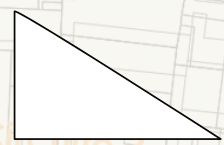


5%

Nº3: Parque de Santa Clara, calle Jorge Manrique, calle Cortes de Soria, calle Juan Antonio Simón, calle Antolín de Soria y parque de Santa Clara.



1.200 metros



6%

Nº4: Parque de Santa Clara, calle Jorge Manrique, calle Cortes, calle Venerable Carabantes, calle Cerro de los Moros, rotonda, Paseo Valobos, Plaza San Martín de la Cuesta, calle caballeros, calle Bienvenido Calvo y parque de Santa Clara.



Un perímetro más permeable

SUPERFICIE

La superficie afectada es de 1489,00 m².

ACCESIBILIDAD

La topografía de las calles adyacentes al parque es sensiblemente plana, siendo el desnivel más acusado donde confluyen las calles Santa Clara y Antolín de Soria, en todas ellas está garantizada la accesibilidad universal.

MATERIALES

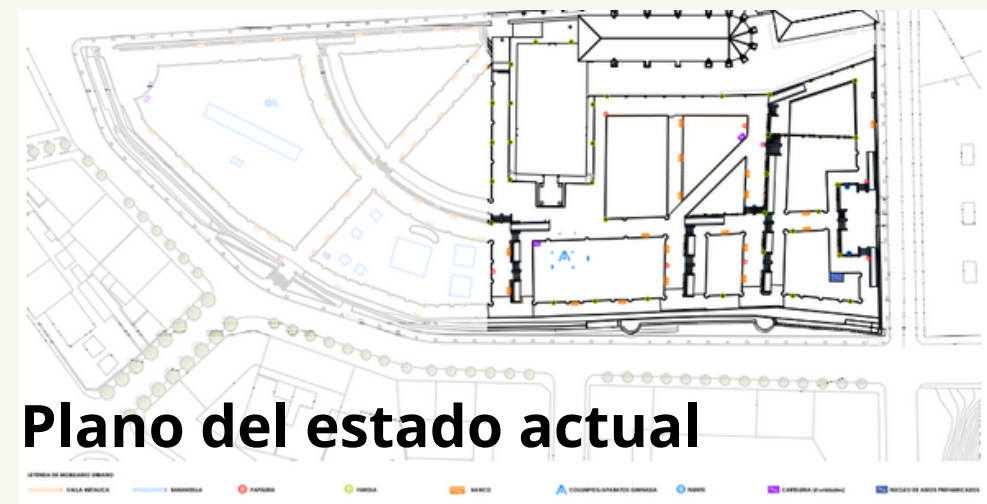
Pavimentación de todo el borde urbano (aceras y encintados) con los mismos materiales utilizados en el acceso a la iglesia de Santa Clara para que aparezcan de manera nítida directamente vinculados con el parque y sus inmuebles

Actuación en el interior

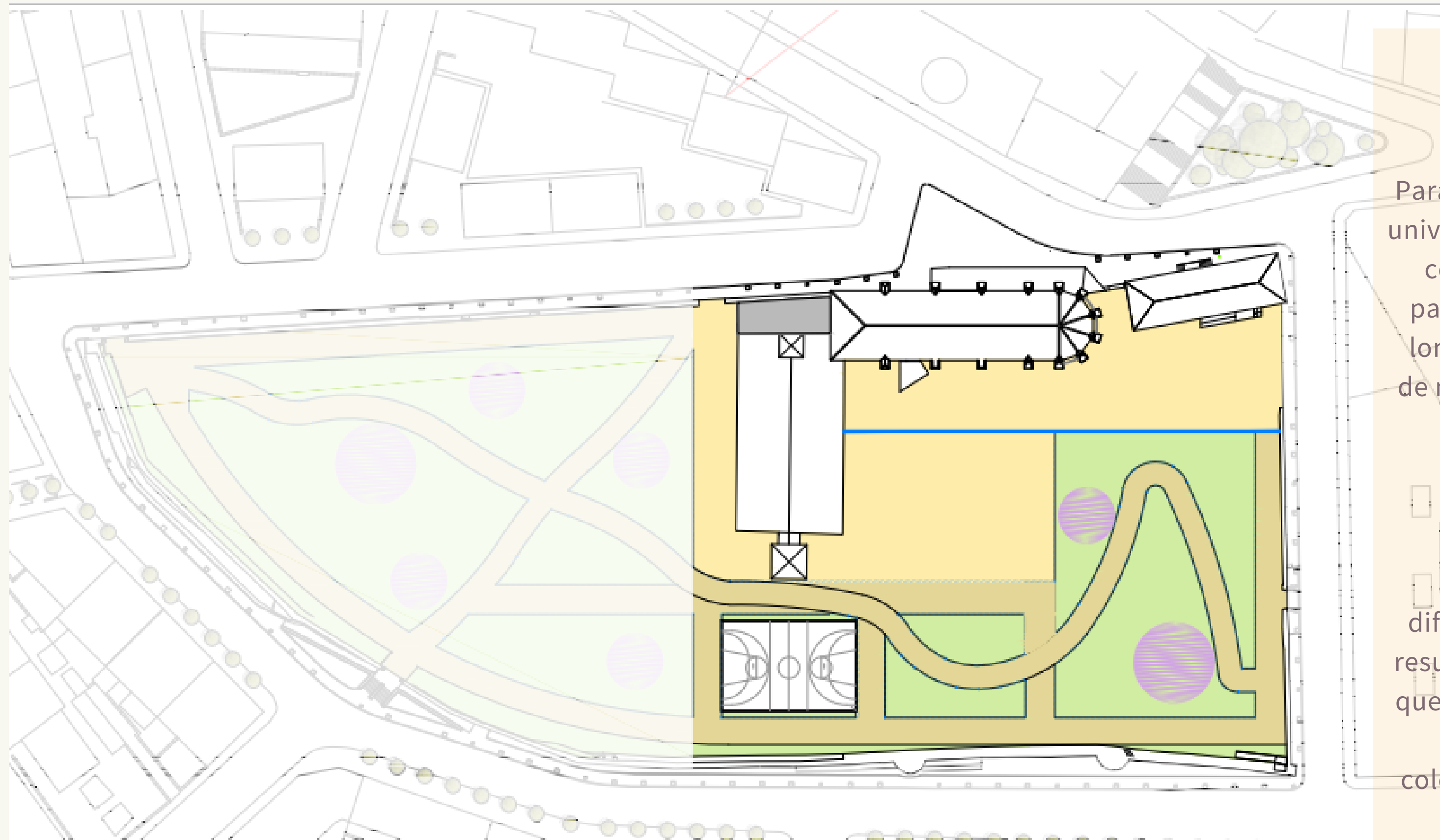


REHABILITACION DEL PARQUE DE SANTA CLARA EN LA CIUDAD DE SORIA.

SUPERFICIES Y LINDEROS
La superficie del área de intervención es de 5.226,60 m², que corresponden con el sector oriental delimitado por los inmuebles de la iglesia de Santa Clara, el Centro de Ciencias de la Salud, un fragmento de la muralla de Soria y un tramo de la cerca del monasterio hacia la calle Antolín de Soria.



Plano del estado actual



ACCESIBILIDAD

Para garantizar una accesibilidad universal y que el tránsito sea más cómodo a lo largo de todo el parque se plantea un recorrido longitudinal que en los tramos de mayor pendiente no supera el 3,5%, haciendo el paseo agradable al transeúnte

Los recorridos peatonales perimetrales que unen los diferentes accesos al parque se resuelven con pendientes suaves que no superan el 7% en ninguno de los casos evitando la colocación de peldaños o saltos entre diferentes niveles

Plano de reforma

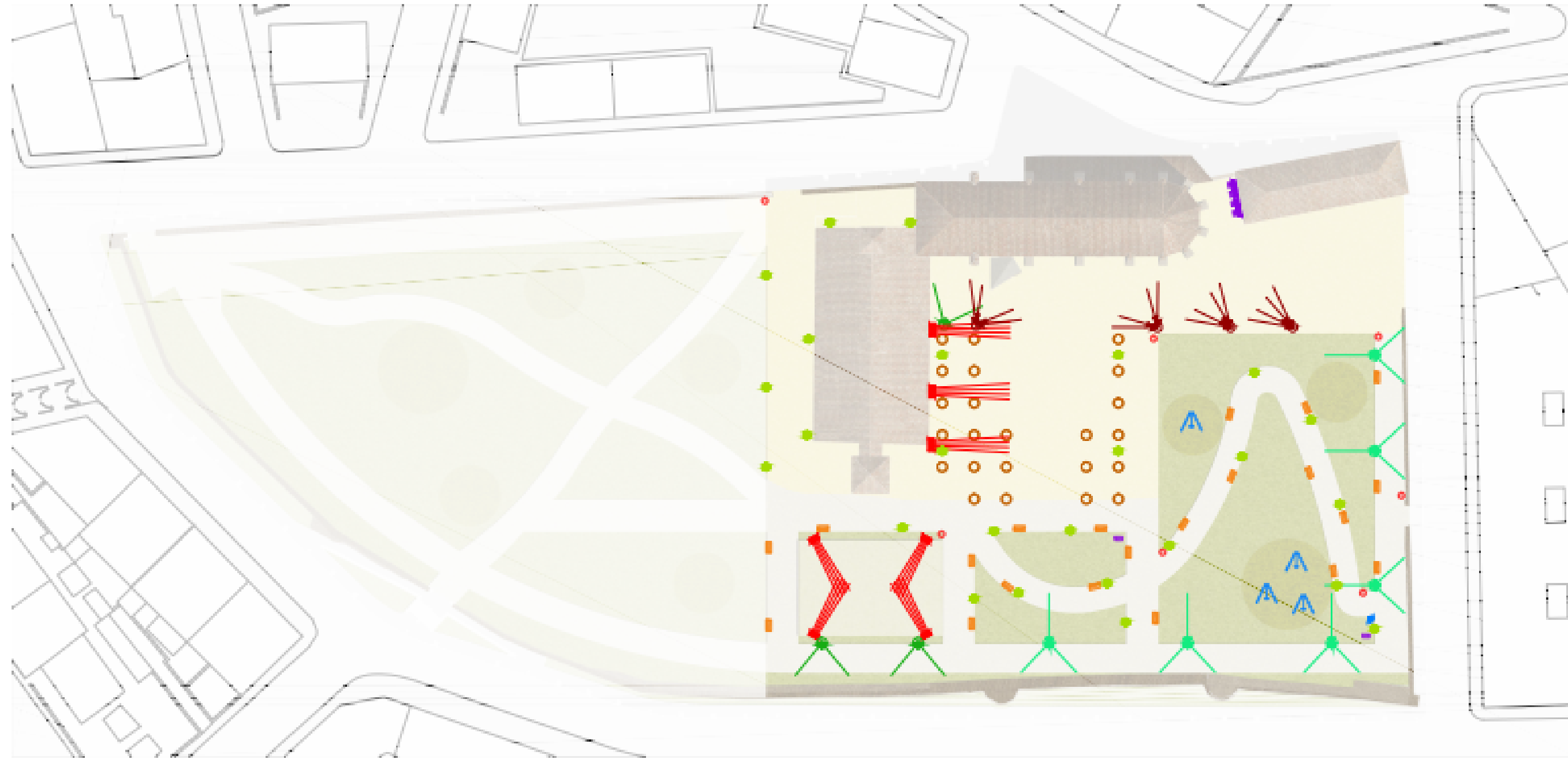
— REMATE PUNTA METÁLICA IDENTO
 ADOQUIN GRANITO RUBIO CARBONOSA 16x16cm
 ZONA VERDE Césped
 JARRI / PAVIMENTO MODIFICADO
 ADOQUIN GRANITO PIEDRA ESPECIAL
 PAVIMENTO DE CAUCHO



AYUNTAMIENTO
Soria

REHABILITACION DEL PARQUE DE SANTA CLARA EN LA CIUDAD DE SORIA.


Mobiliario urbano



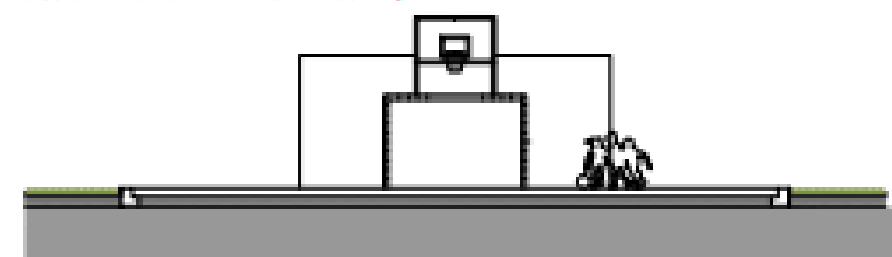
LEYENDA DE MOBILIARIO DEBAND

PAPELERA (7 uds) FAROLA DE PIE (25 uds) FOCOS PISTA (4 lámparas) FOCOS PLAZA (3 lámparas) PROYECTOR MURALLA (8 postes/22 uds) PROYECTOR CENTRO CÍVICO (4 postes/14 uds) PROYECTOR MURALLA (8 postes/22 uds) BANCO (21 uds) COLUMPIOS/CALISTENIA (1 uds) FUENTE (1 uds) ALCORQUE (18 uds) CARTELERA (2 uds)

SECCIÓN LONGITUDINAL PISTA DEPORTIVA. ESCALA 1/75


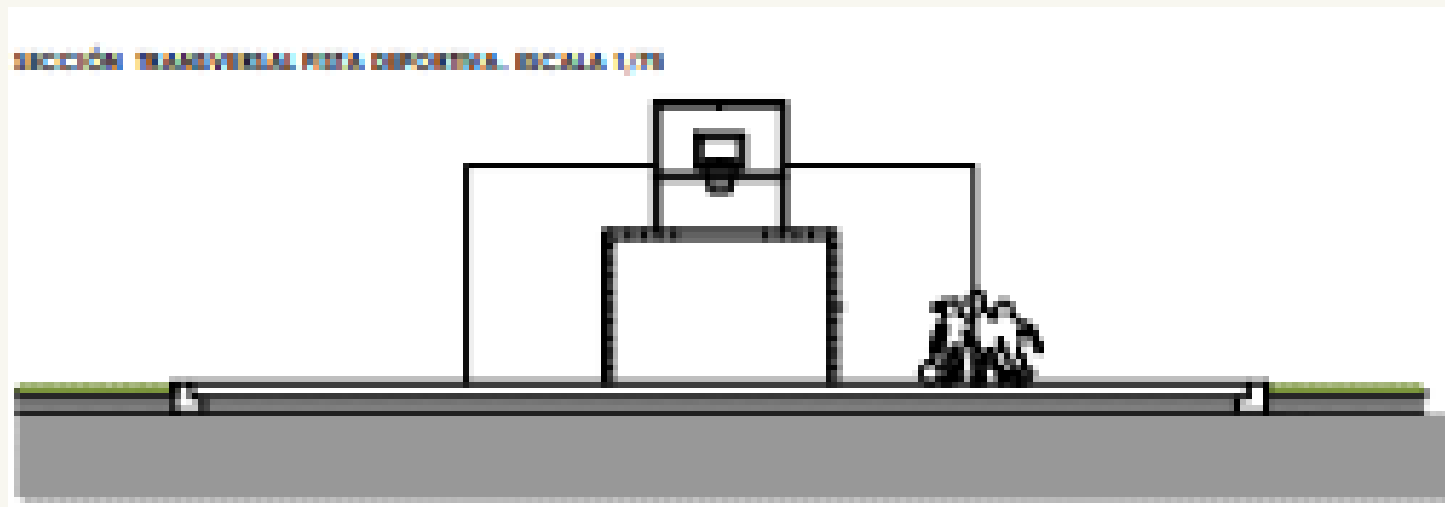


SECCIÓN TRANSVERSAL PISTA DEPORTIVA. ESCALA 1/75



Elementos

- Papeleras (7 unidades)
- Farolas de pie (25)
- Focos de pista (4)
- Focos de plaza (3)
- Proyectors Centro Cívico (4 poste-14 u.)
- Proyectors muralla (8 postes-22 u)
- Bancos(21)
- Columpios/calistenia
- Fuente (1)
- Alcorque (18)
- Cartelería (2)

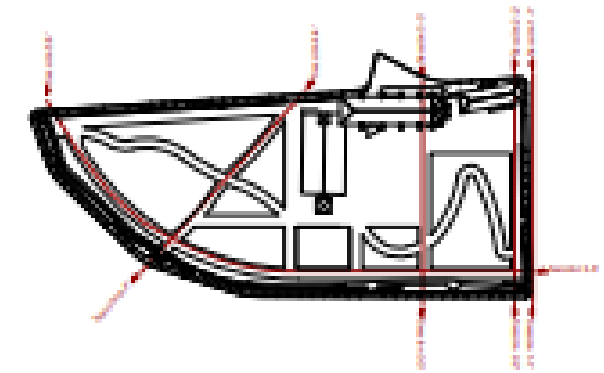


Pista polideportiva


El traslado de la pista deportiva a otra ubicación con el fin de liberar el espacio delantero al centro cívico requiere de la realización de las siguientes operaciones:

- - Rasanteo y nivelado de la zona correspondiente a la ubicación de la pista adaptada al nivel de los caminos anexos.
- - Solera de hormigón armado de 20 cm de espesor con pavimento monolítico de cuarzo como acabado superficial sobre el que se realizaran los marcajes de líneas para varios deportes. A esta solera se le dará un pendiente del 0,5% para la evacuación de aguas en los laterales.
- - En los laterales de menor dimensión y como protección para los transeúntes se colocan unas protecciones metálicas.
- - Recuperación y recolocación de elementos deportivos como canastas y porterías.


SECCION 1-1'. E 1/300



SECCION 2-2'. E 1/300




SECCION 4-4'. E 1/300



SECCION 3-3'



SECCION 5-5'. E 1/300





Más actuaciones en el parque

2.200.000 euros

FONDOS EDUSI

El Ayuntamiento consiguió tras un intenso trabajo de gestión la cesión de la iglesia de Santa Clara y del edificio anexo conocido como la Casona por parte del Ministerio de Defensa. Las obras de Santa Clara han supuesto una inversión cofinanciada por fondos FEDER de más de 2,2 millones de euros. Ahora se trabaja en el proyecto de la casona como asociación de vecinos del Calaverón.