

Enero 2023

**HUMANIZACIÓN, INTEGRACIÓN
URBANA Y ORDENACIÓN
DE LOS DISTINTOS USOS
DE LAS TRAVESÍAS
DE LAS CARRETERAS N-234 Y N-111
A SU PASO POR SORIA**

ESTEYCO 



GOBIERNO
DE ESPAÑA

MINISTERIO
DE TRANSPORTES, MOVILIDAD
Y AGENDA URBANA



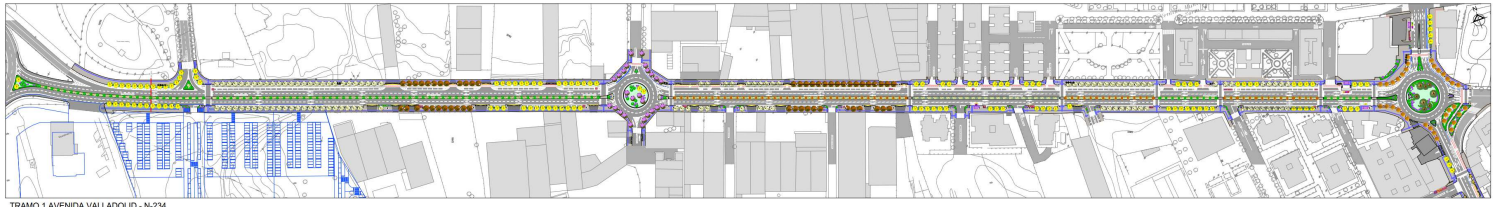
AYUNTAMIENTO

Soria

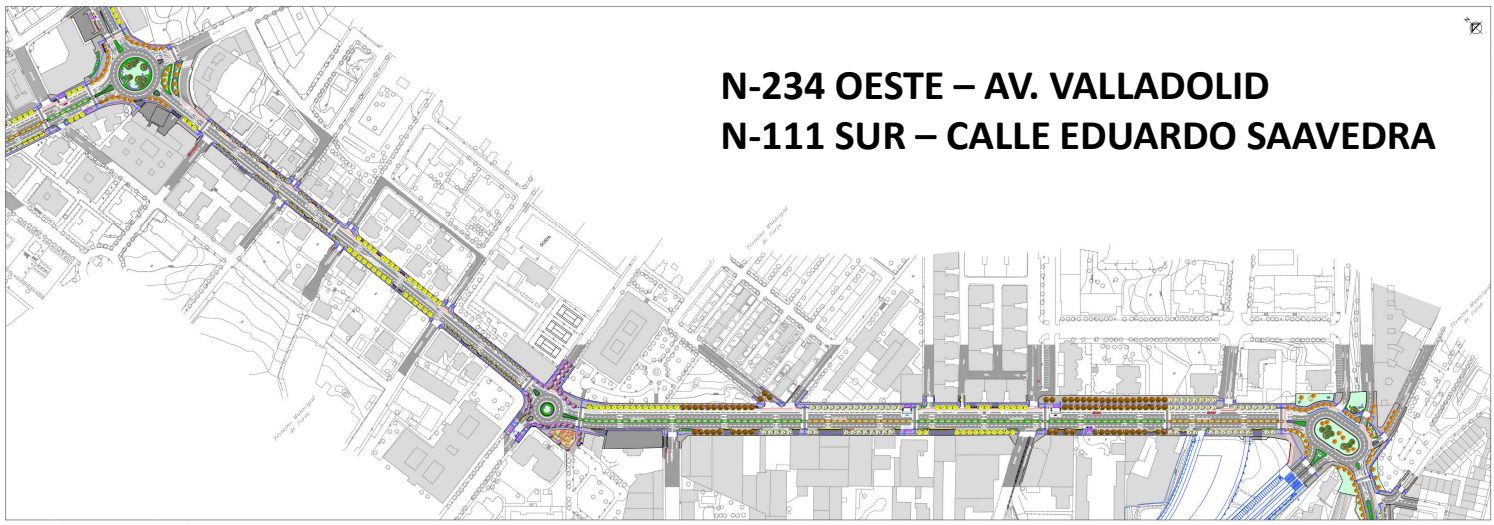


DATOS MÁS RELEVANTES DE LAS PROPUESTAS DE ACTUACIÓN

- Actuación en 6.200 m de travesías.
- Reducción de la anchura de carril de circulación de vehículos a 3,20 m cuando hay carril único y excepcionalmente 3,00 m en el carril izquierdo y 3,20 m en el carril derecho cuando hay más de un carril de circulación por sentido.
- 40.000 m² de pavimentación de aceras.
- Implantación de carril bici bidireccional de 2,5 m de ancho a lo largo de todas las travesías
- Transformación de algunas de las intersecciones actuales de las travesías con los viales principales de la ciudad en glorietas.
- Semaforización de pasos de peatones a lo largo de las travesías
- Plantación de más de 1.000 árboles en las aceras y 15.000 m² de verde urbano en los espacios libres generados por la nueva disposición de la vialidad.
- Renovación de la pavimentación de la acera adyacente a la Concatedral de San Pedro
- Reparación y adecuación para espacio peatonal del puente sobre el Río Golmayo

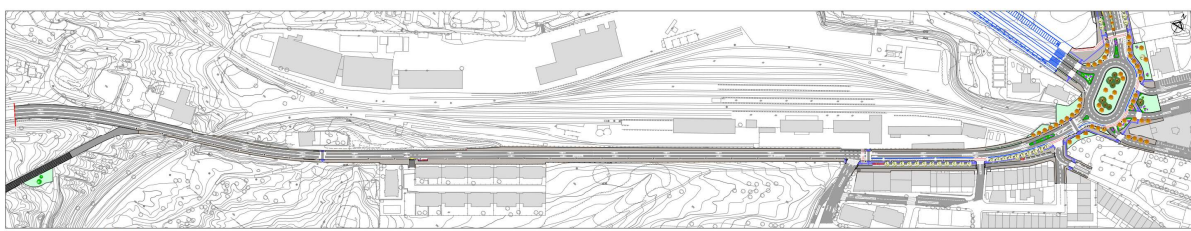


TRAMO 1 AVENIDA VALLADOLID - N-234

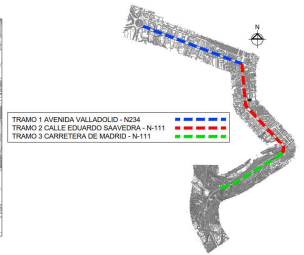


N-234 OESTE – AV. VALLADOLID N-111 SUR – CALLE EDUARDO SAAVEDRA

TRAMO 2 CALLE EDUARDO SAAVEDRA - N-111



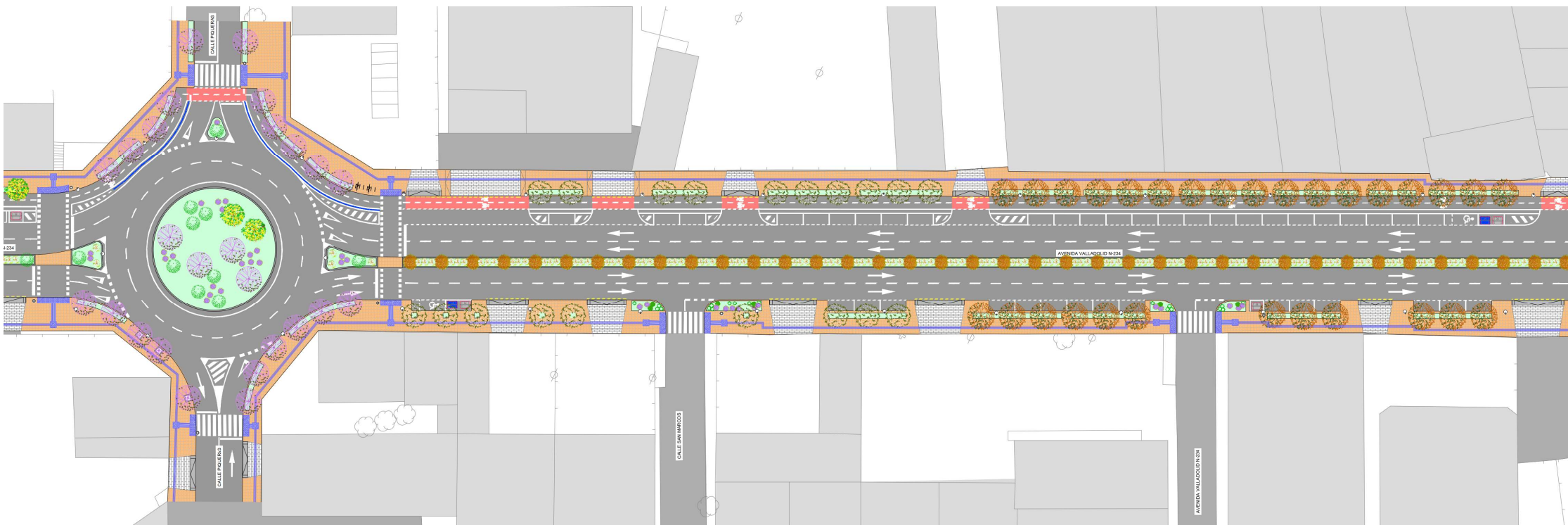
TRAMO 3 CARRETERA DE MADRID - N-111



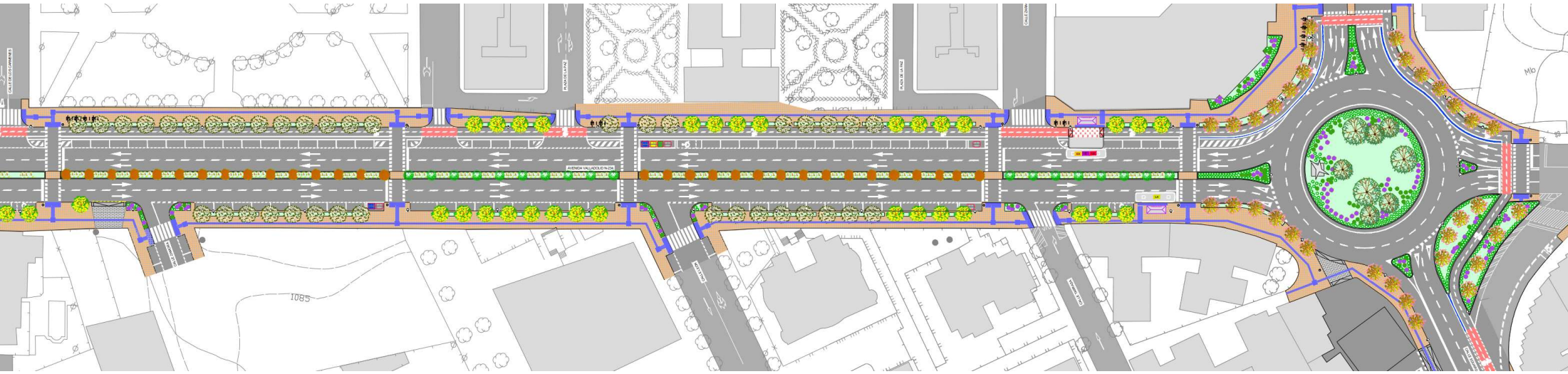
N-234 OESTE – AV. VALLADOLID



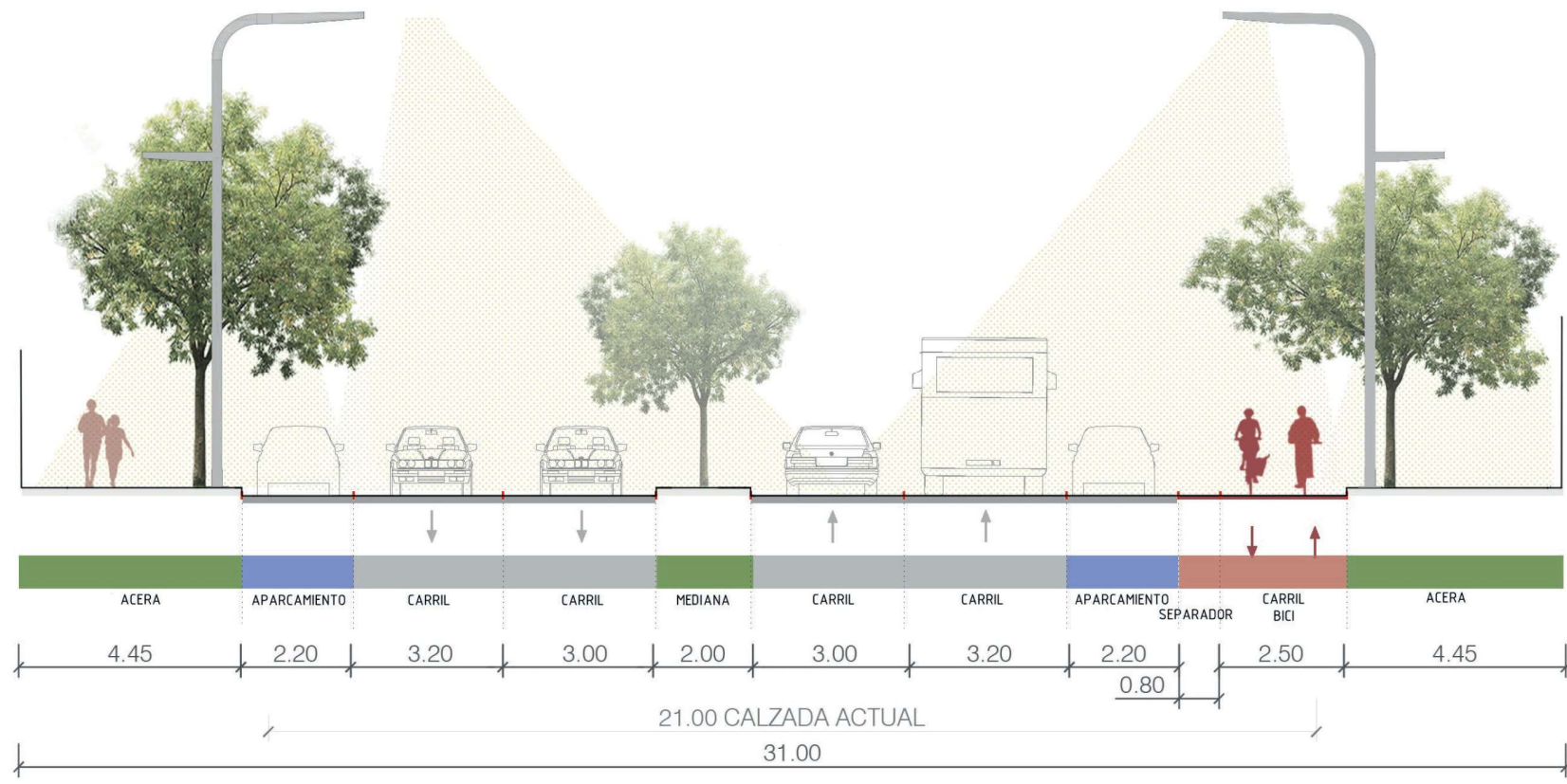
N-234 OESTE – AV. VALLADOLID



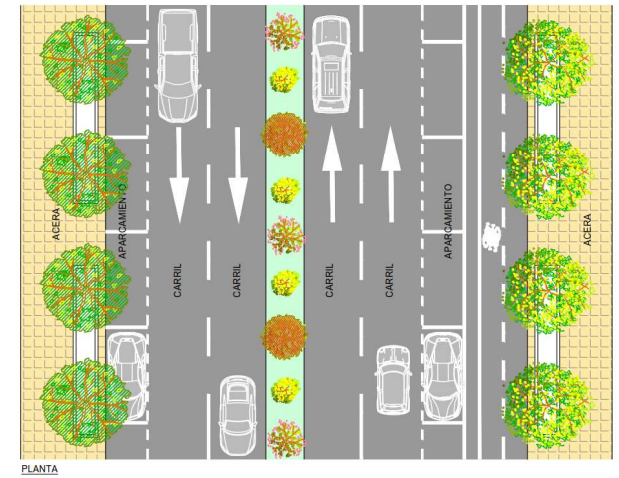
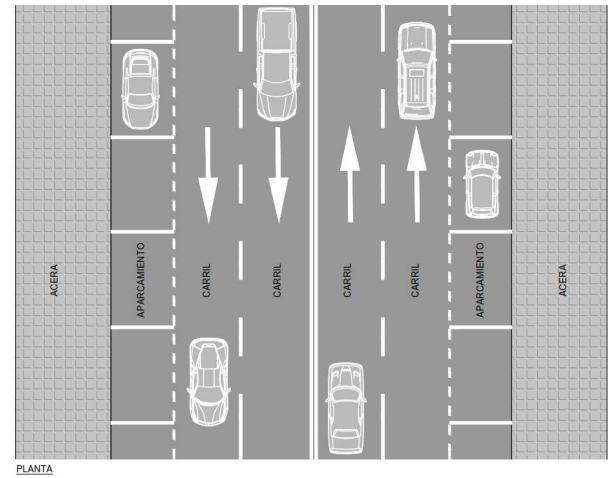
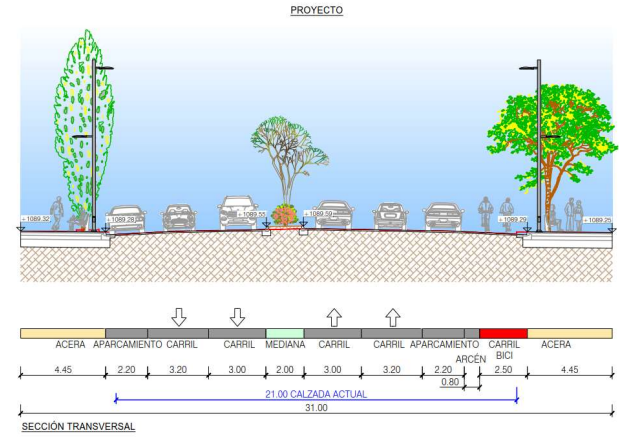
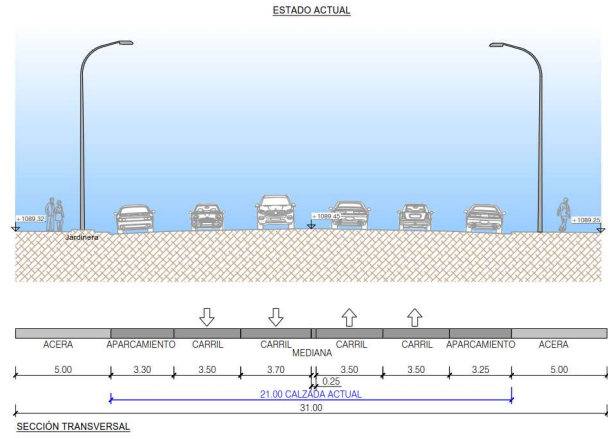
N-234 OESTE – AV. VALLADOLID

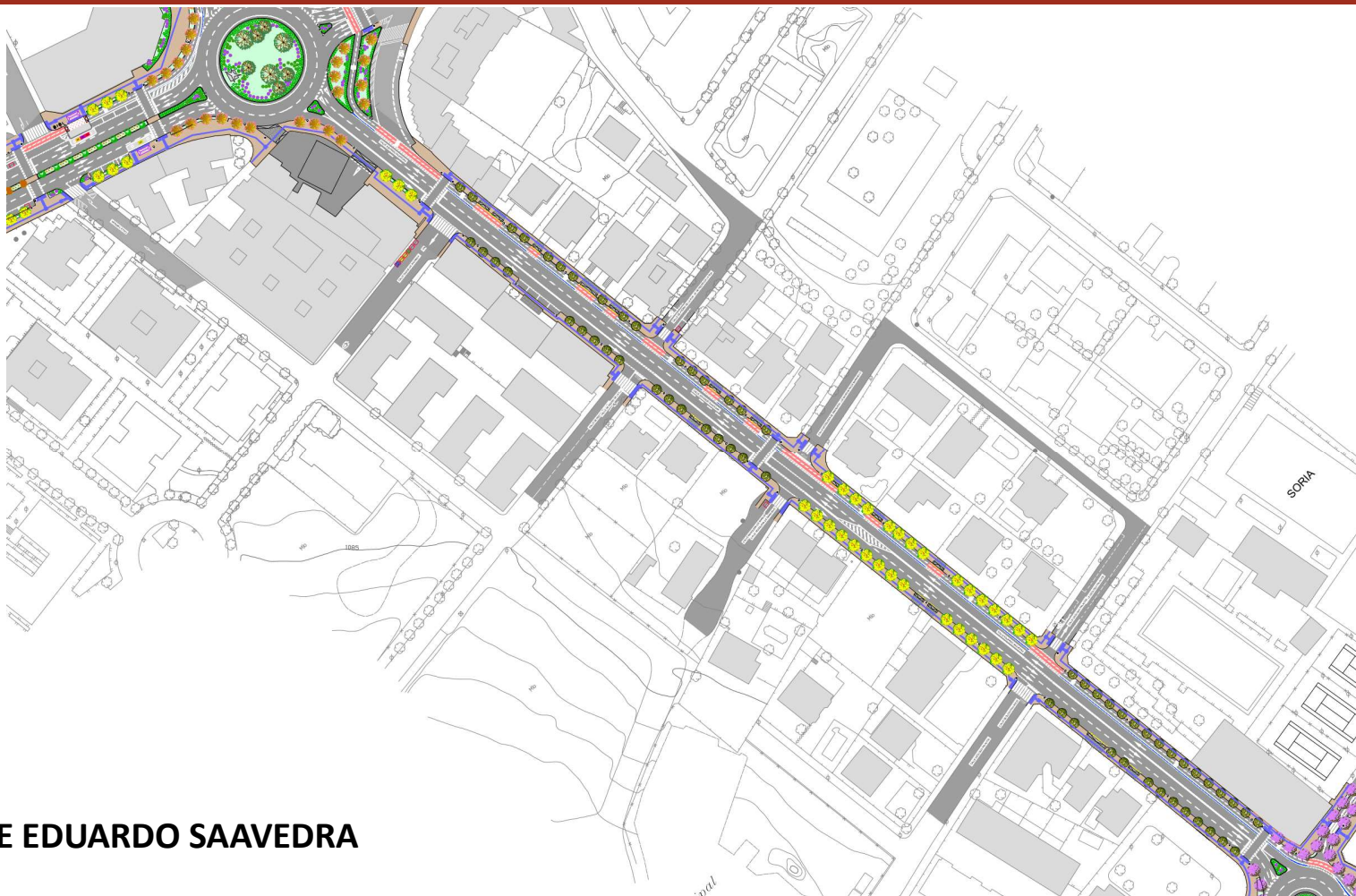


N-234 OESTE – AV. VALLADOLID



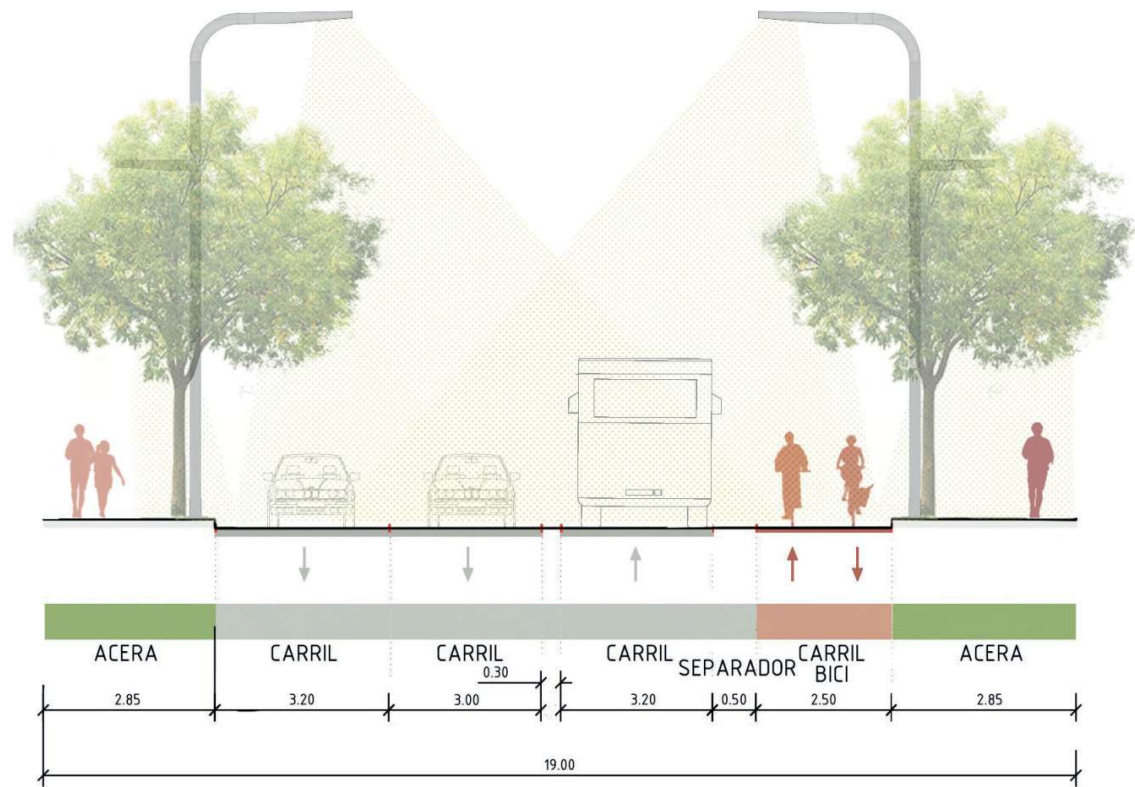
N-234 OESTE – AV. VALLADOLID





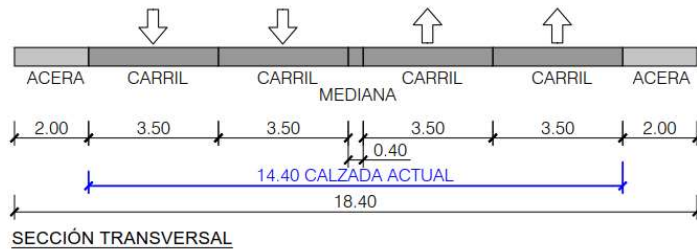
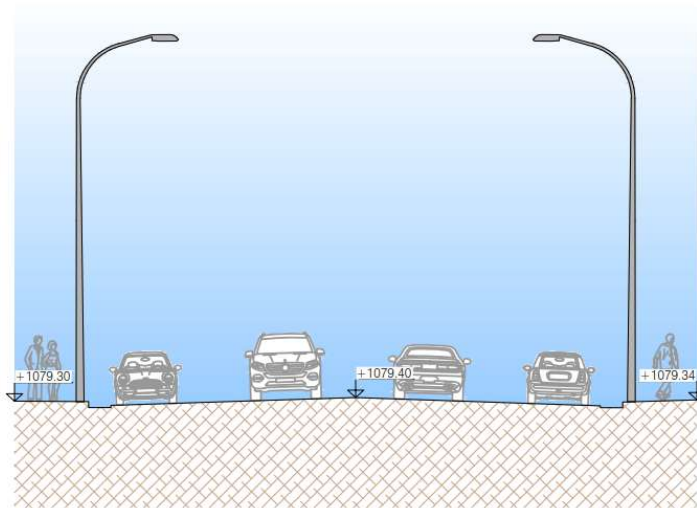
N-111 SUR – CALLE EDUARDO SAAVEDRA

N-111 SUR – CALLE EDUARDO SAAVEDRA

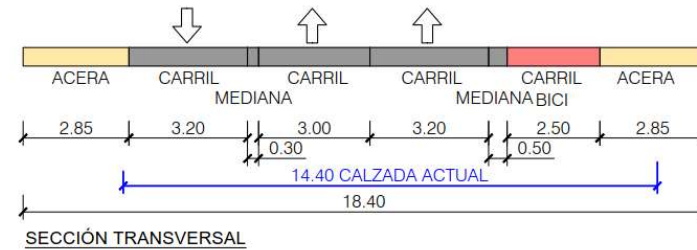
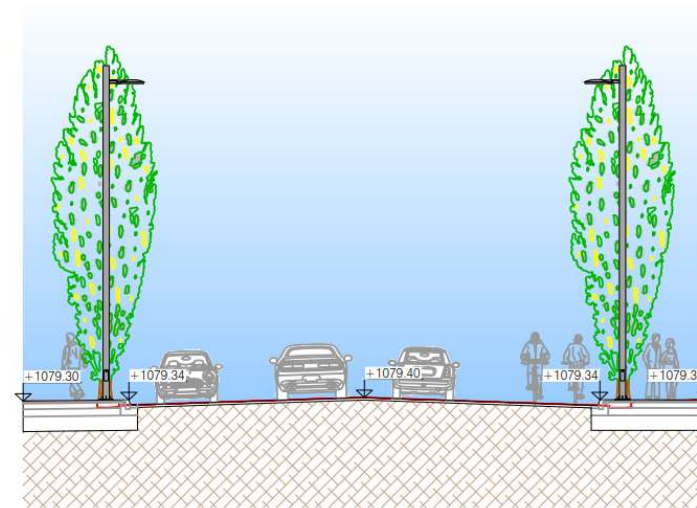


N-111 SUR – CALLE EDUARDO SAAVEDRA

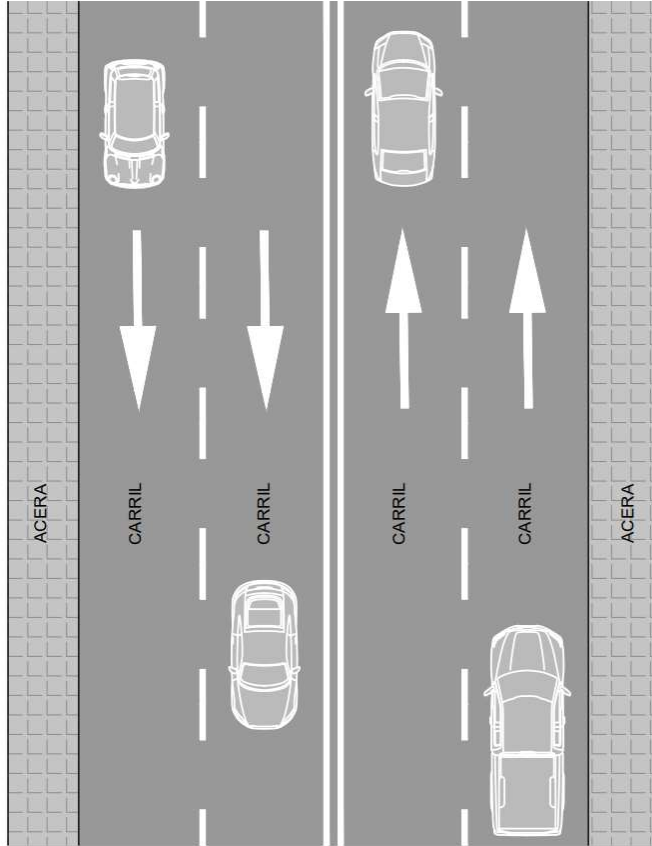
ESTADO ACTUAL



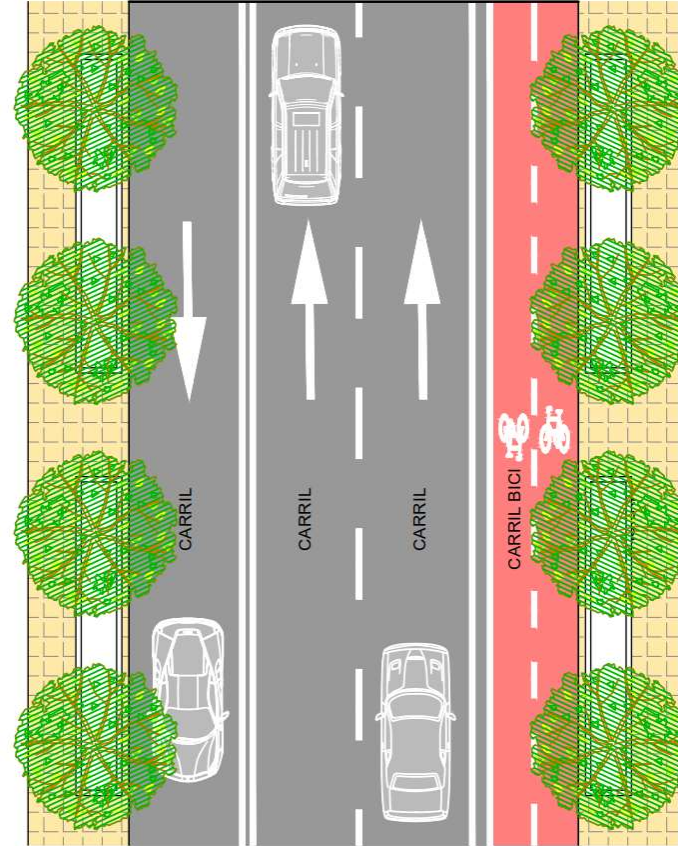
PROYECTO



N-111 SUR – CALLE EDUARDO SAAVEDRA

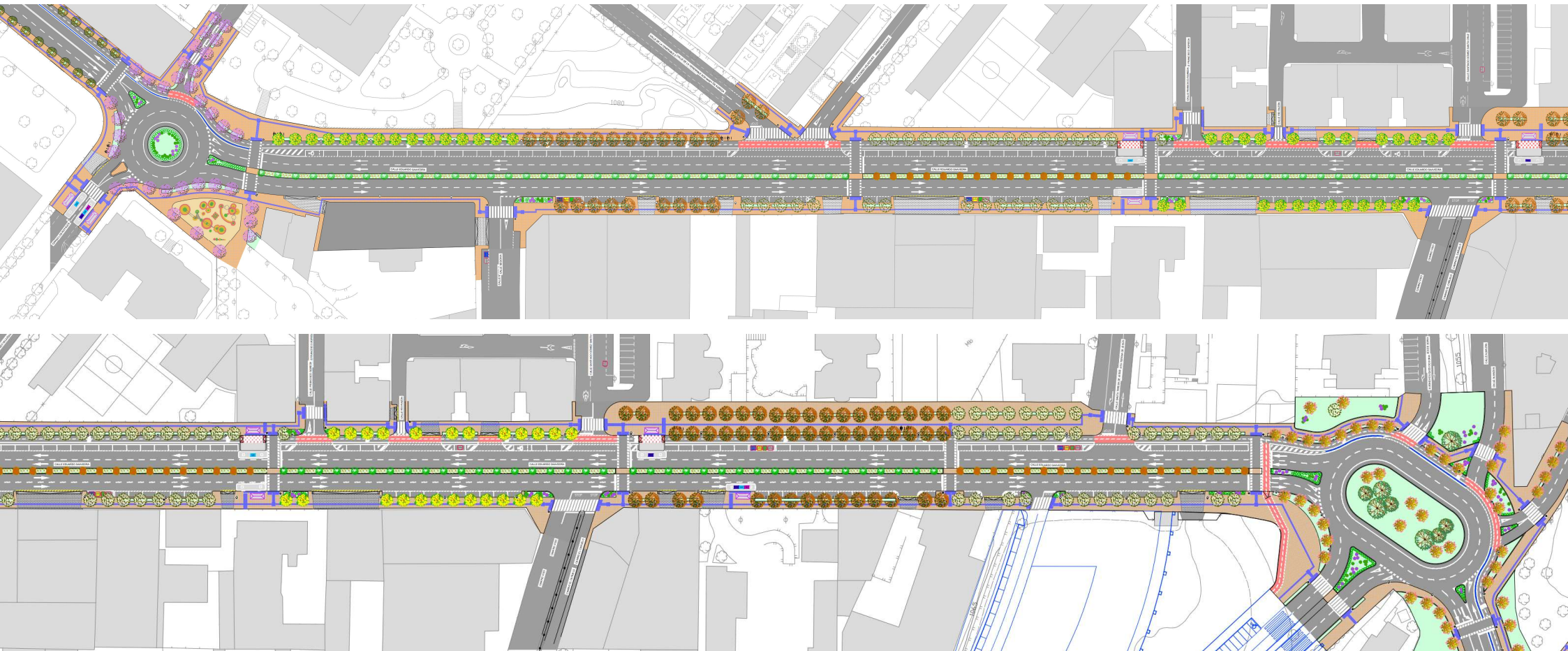


PLANTA

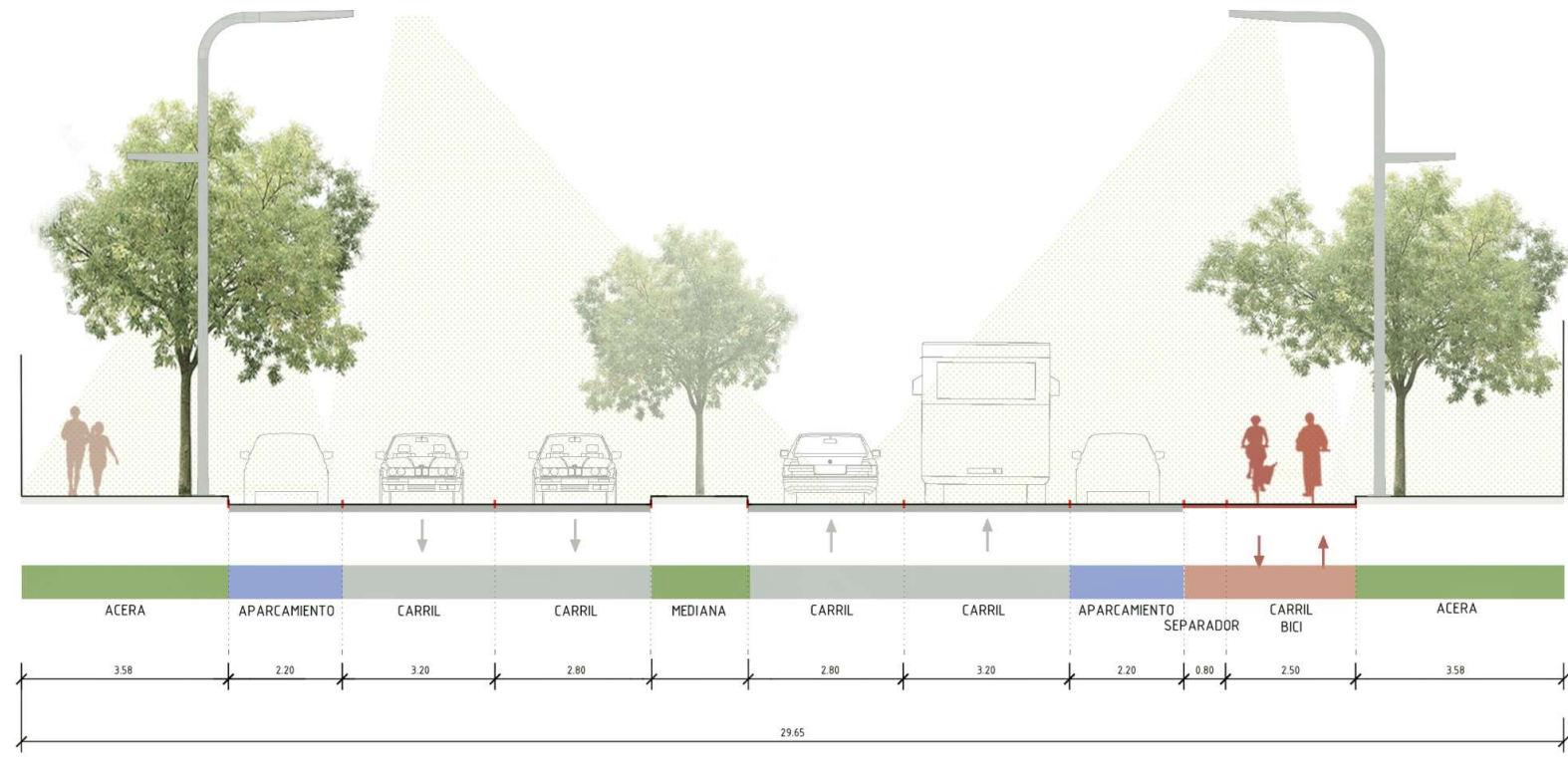


PLANTA

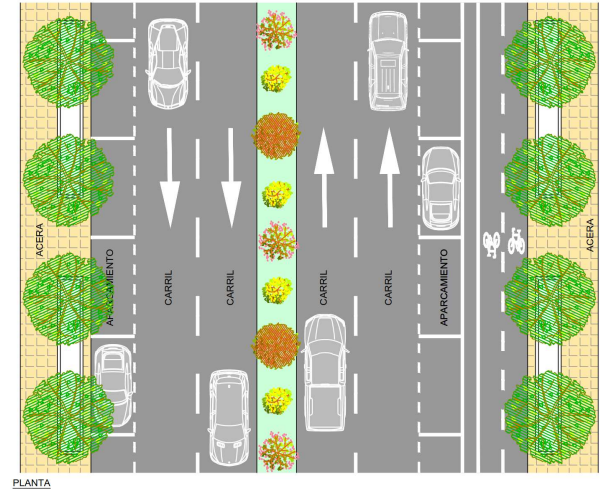
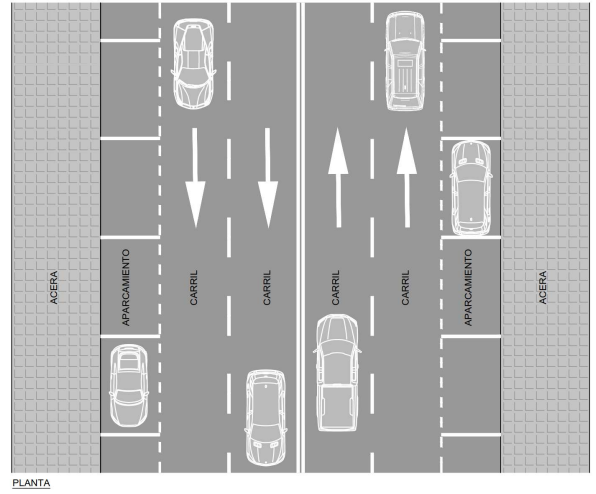
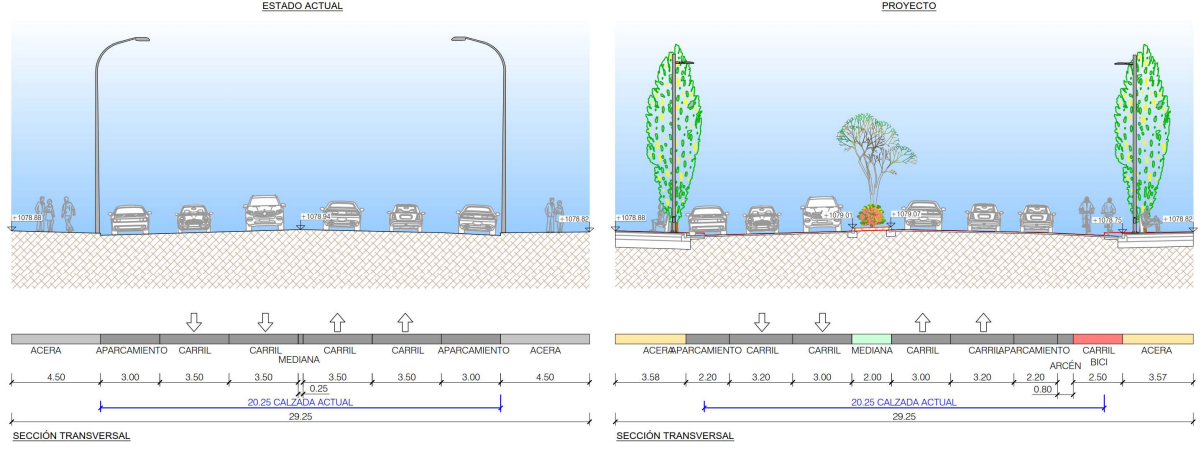
N-111 SUR – CALLE EDUARDO SAAVEDRA



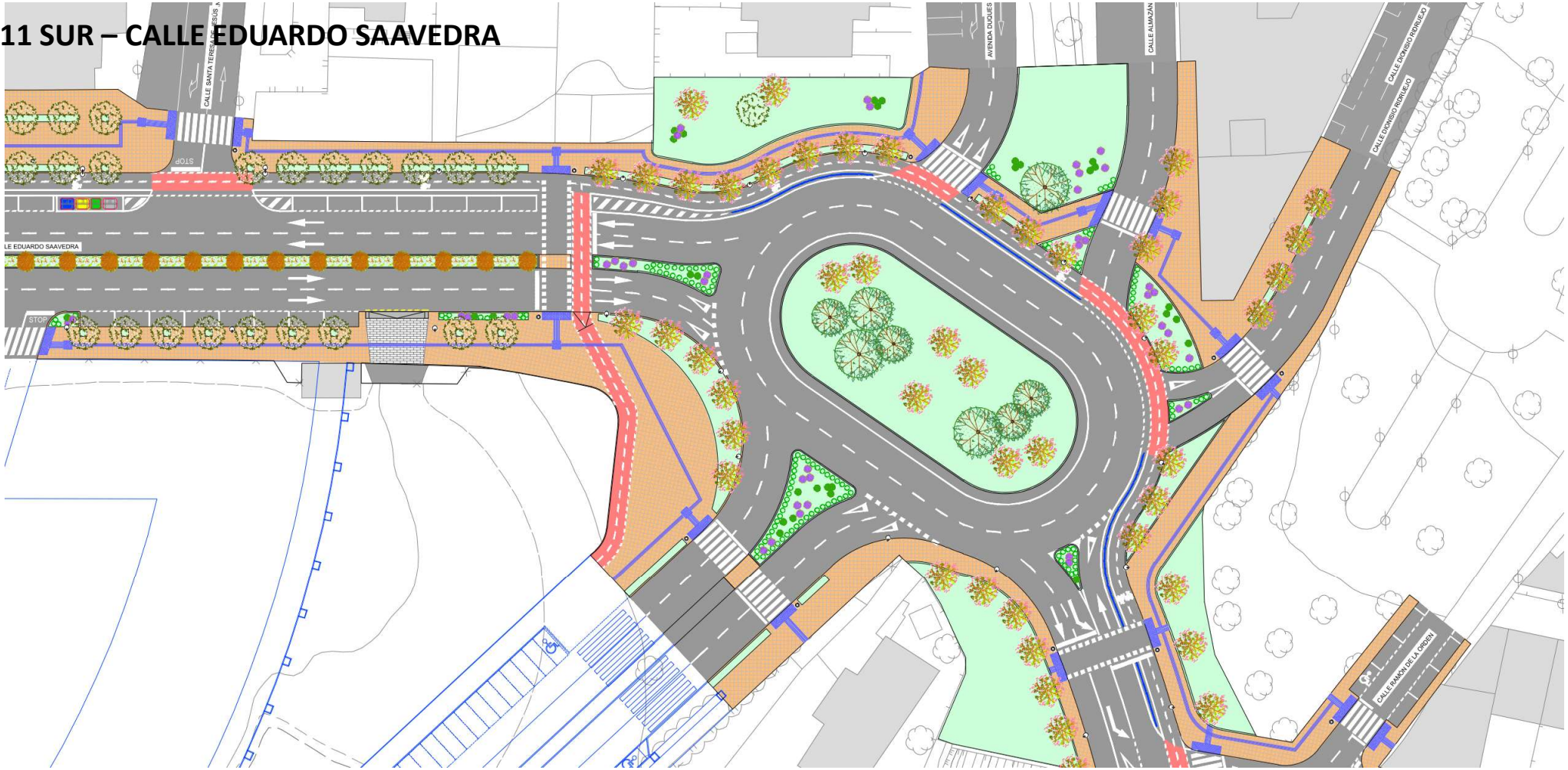
N-111 SUR – CALLE EDUARDO SAAVEDRA



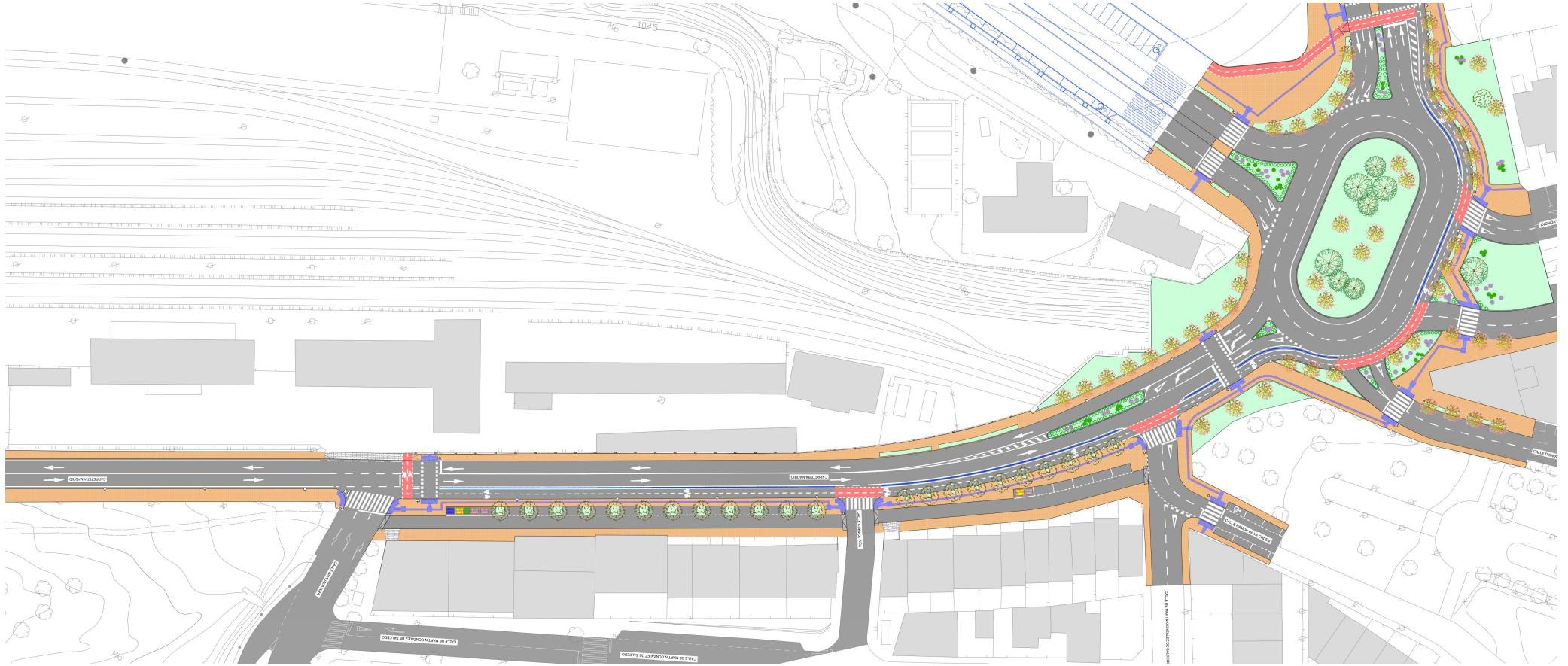
N-111 SUR – CALLE EDUARDO SAAVEDRA



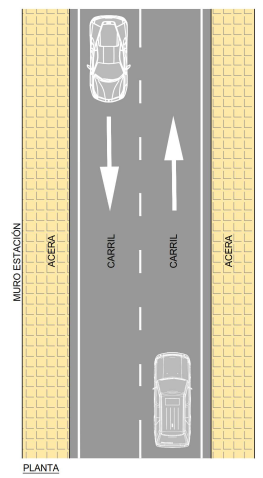
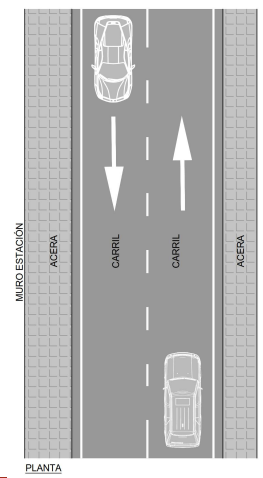
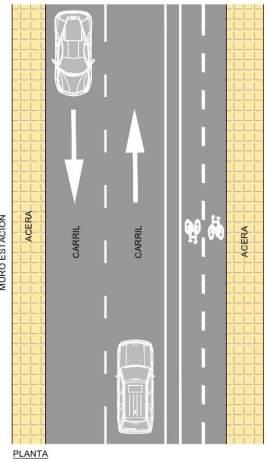
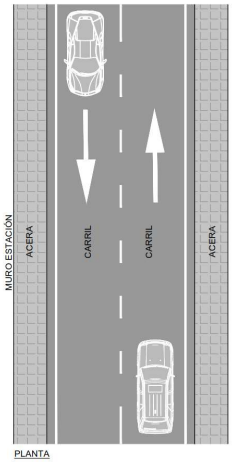
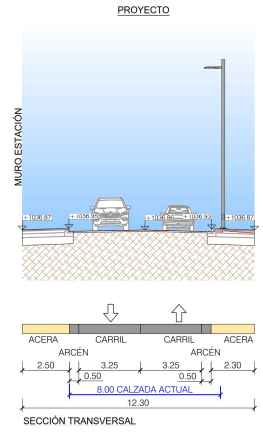
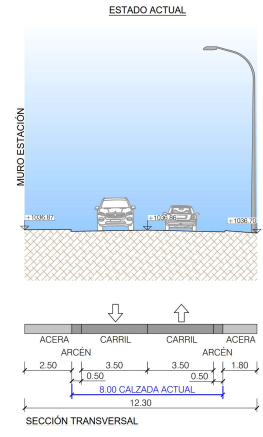
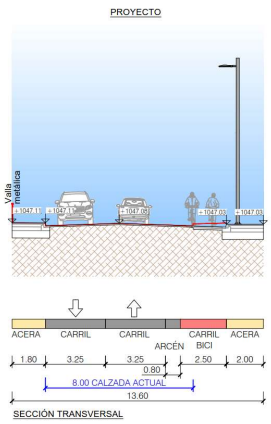
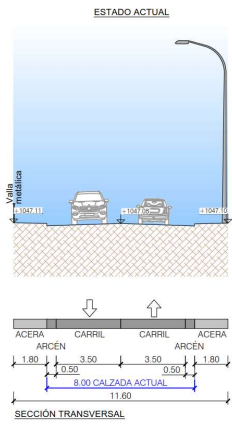
N-111 SUR – CALLE EDUARDO SAAVEDRA



N-111 SUR – CARRETERA DE MADRID



N-111 SUR – CARRETERA DE MADRID

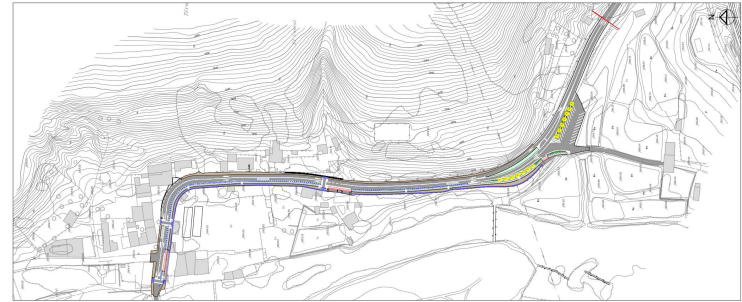


N-111 NORTE – CARRETERA DE LOGROÑO

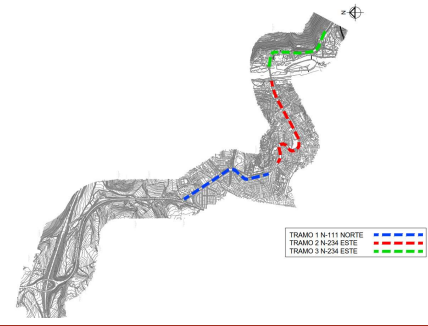
N-234 ESTE – CARRETERA DE ZARAGOZA



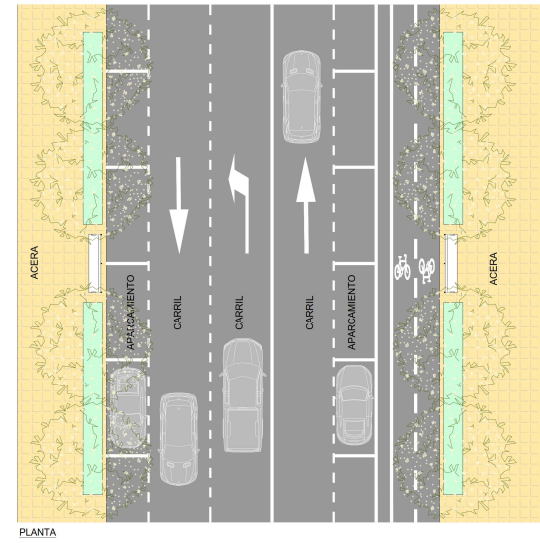
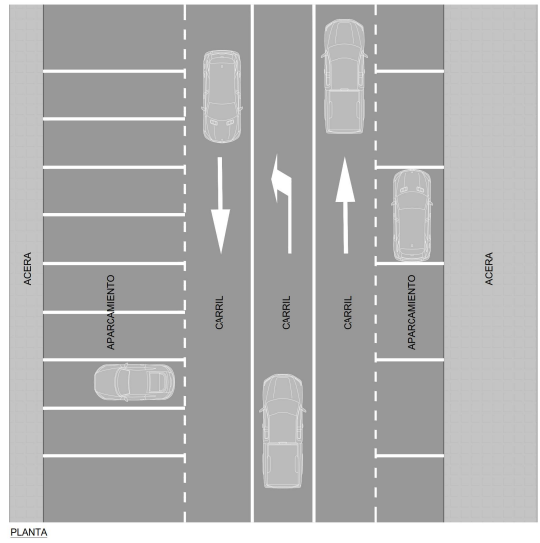
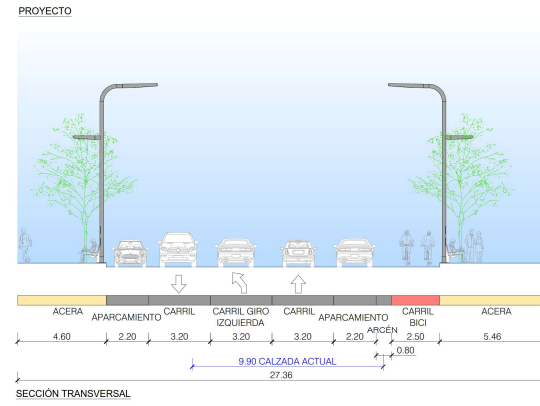
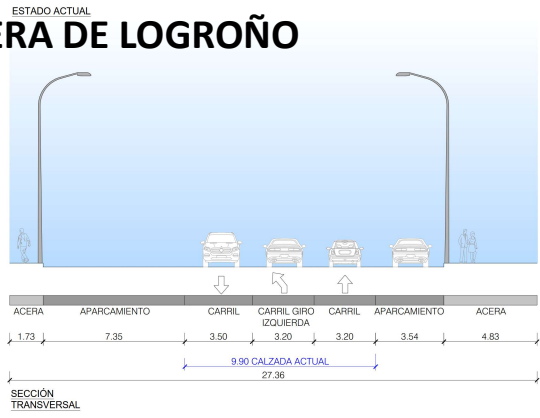
TRAMO 1 - N-111 NORTE Y TRAMO 2 - N-234 ESTE



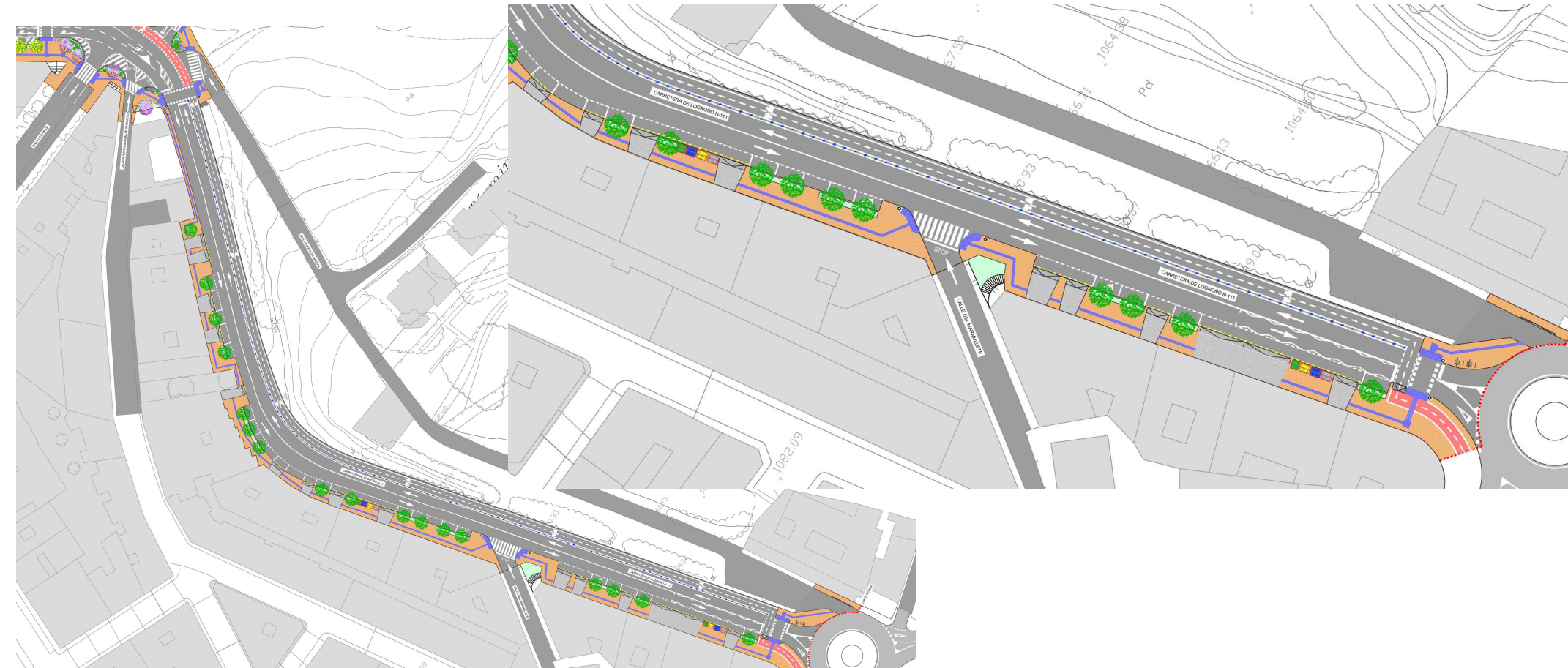
TRAMO 3 - N-234 ESTE



N-111 NORTE – CARRETERA DE LOGROÑO

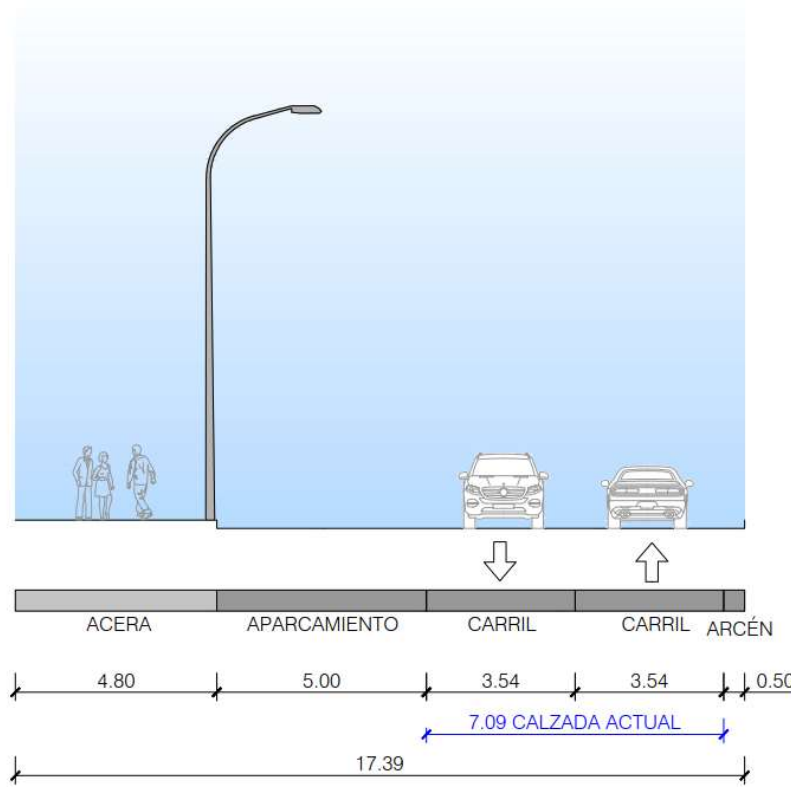


N-111 NORTE – CARRETERA DE LOGROÑO

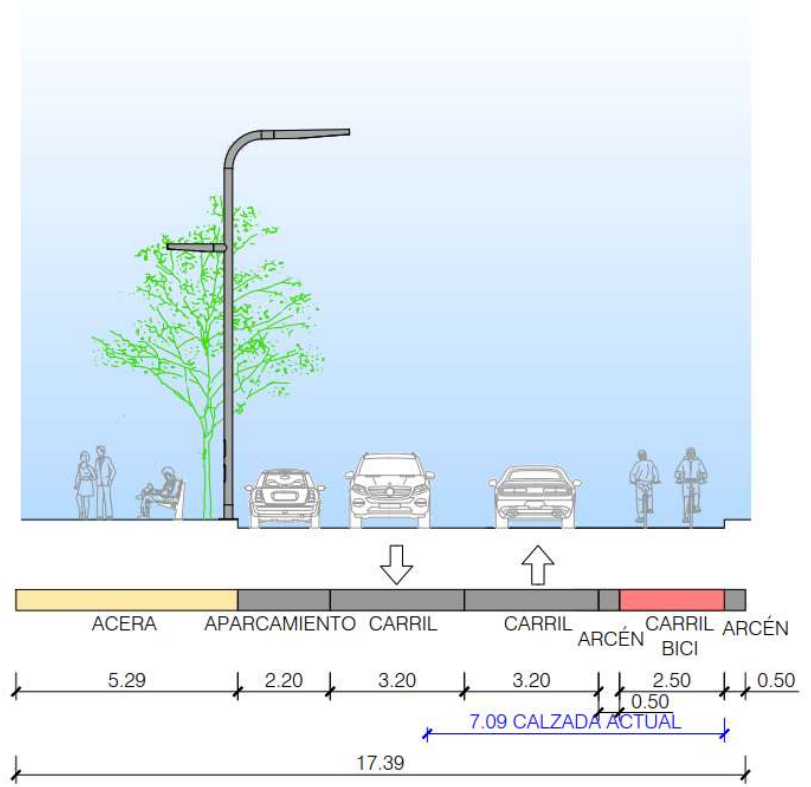


N-111 NORTE – CARRETERA DE LOGROÑO

ESTADO ACTUAL

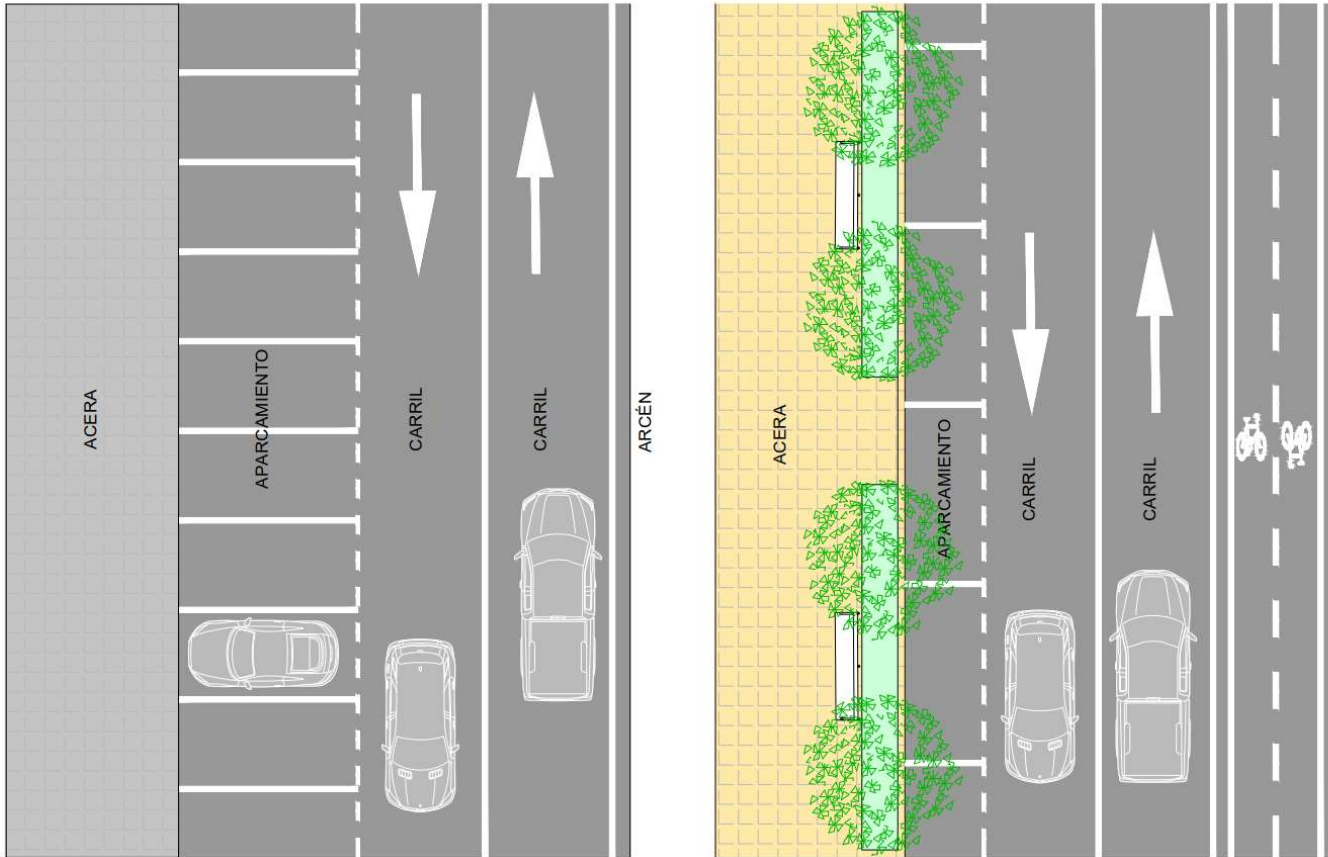


PROYECTO



SECCIÓN TRANSVERSAL

N-111 NORTE – CARRETERA DE LOGROÑO



N-234 ESTE – CARRETERA DE ZARAGOZA

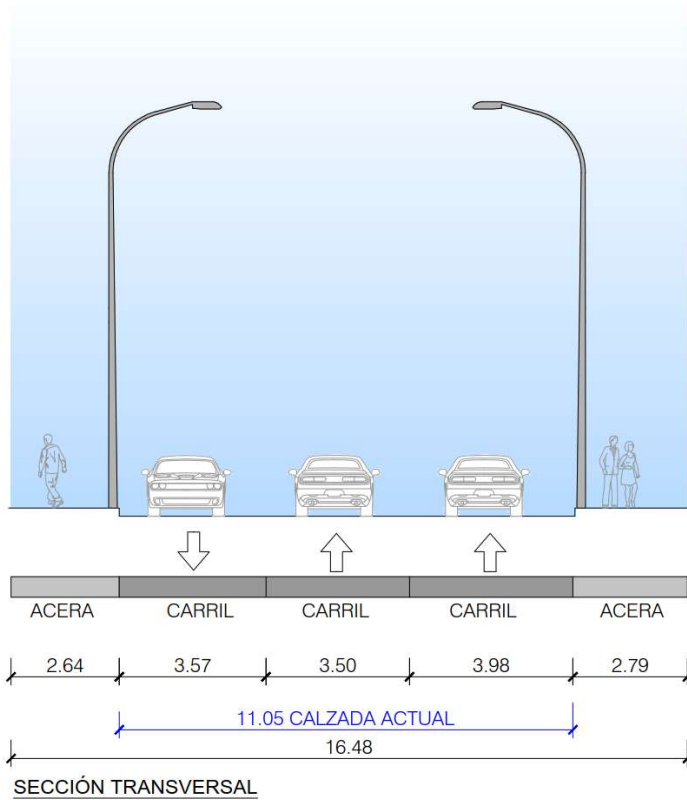


N-234 ESTE – CARRETERA DE ZARAGOZA

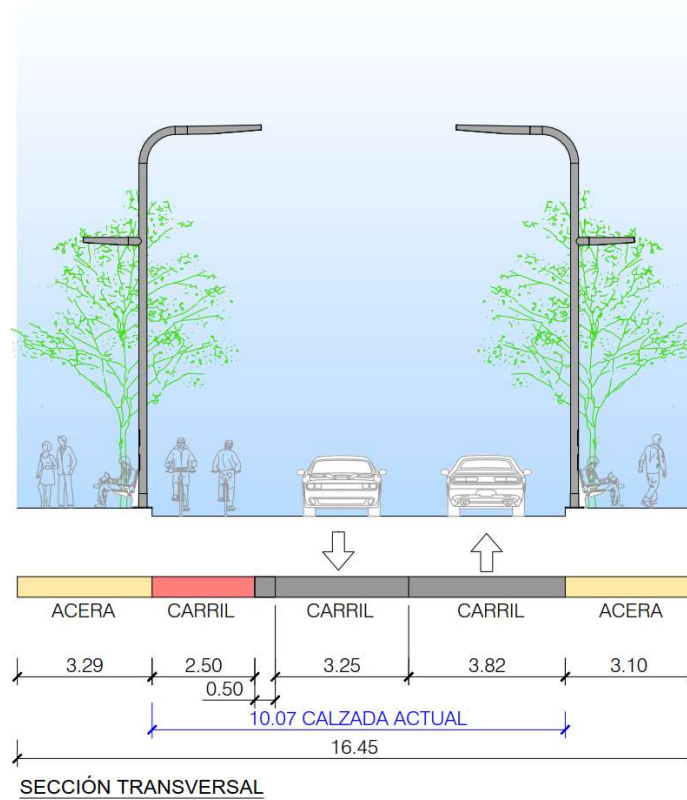


N-234 ESTE – CARRETERA DE ZARAGOZA

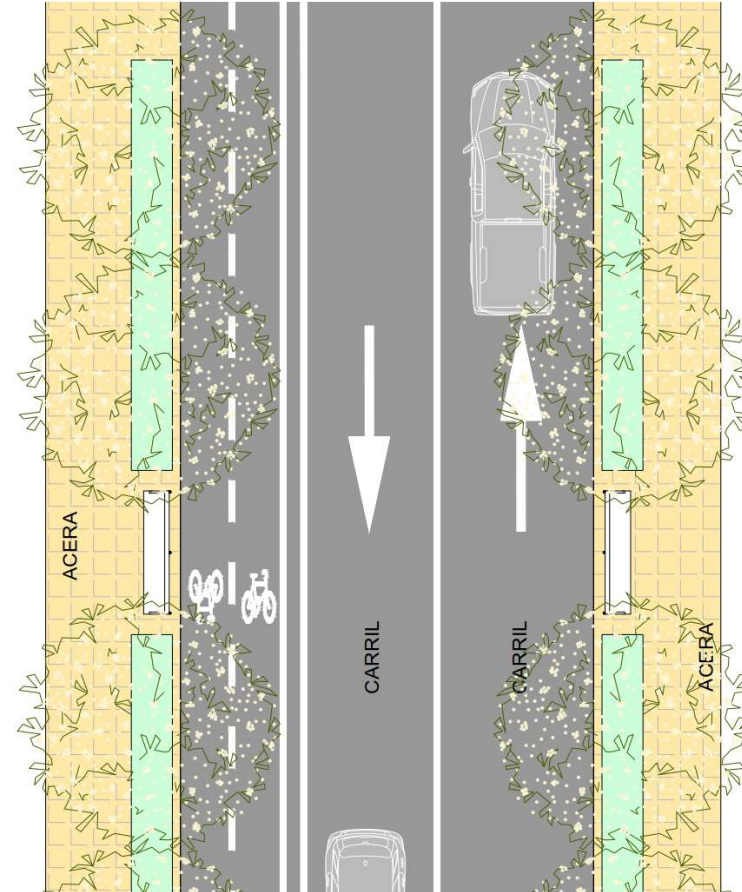
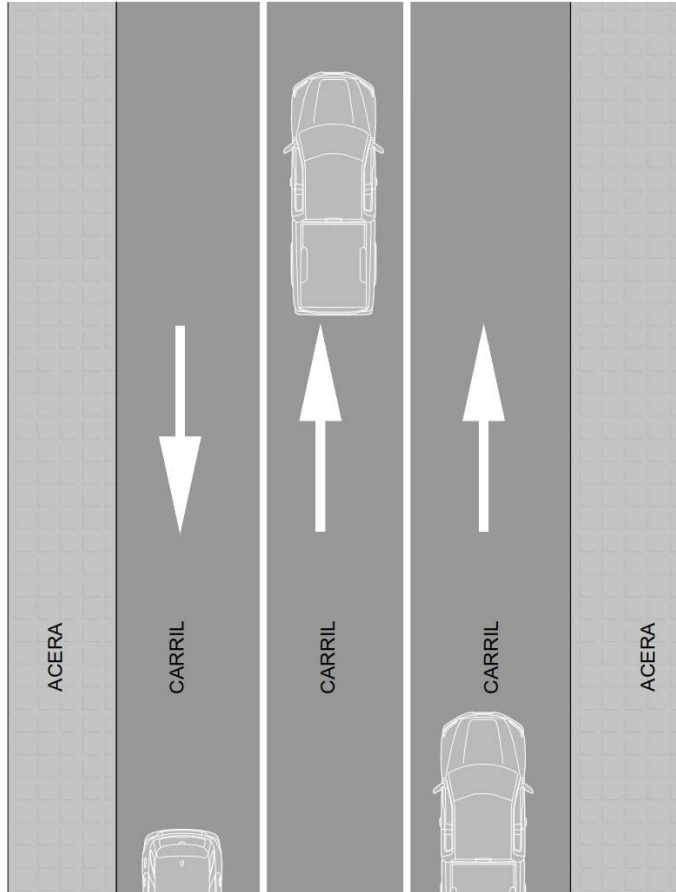
ESTADO ACTUAL



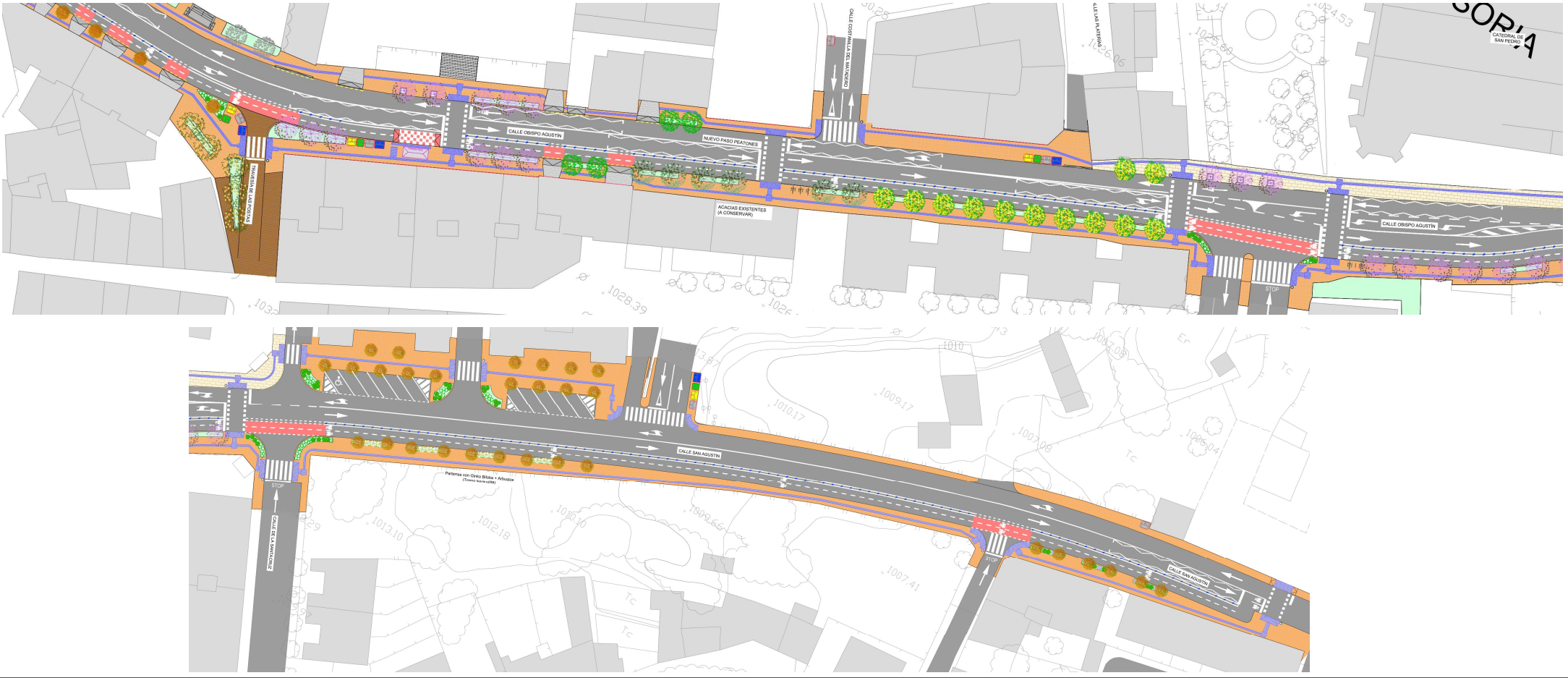
PROYECTO



N-234 ESTE – CARRETERA DE ZARAGOZA



N-234 ESTE – CARRETERA DE ZARAGOZA



N-234 ESTE – CARRETERA DE ZARAGOZA

